

# Document d'objectifs du site Natura 2000 des Gorges de la Loire et affluents partie Sud

## Zone Spéciale de Conservation FR8301081

### Tome 3 : Atlas cartographique



**Document provisoire**

**Novembre 2013**

## Sommaire

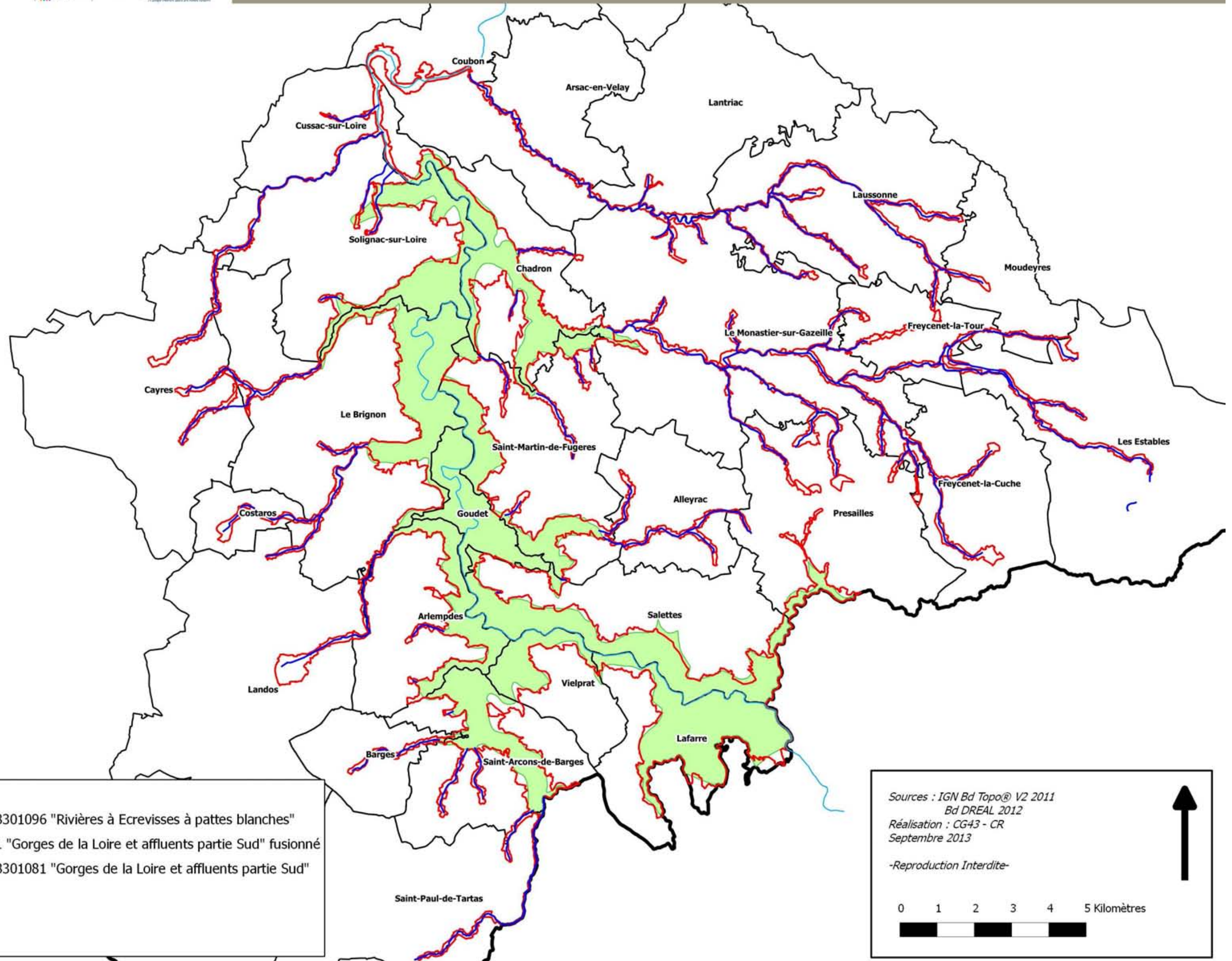
## Pages

<b>Carte 1 : Configuration du périmètre du site ZSC FR 8301081 «Gorges de la Loire et affluents partie Sud » avant et après fusion avec le site ZSC FR 8301096 «Rivières à Ecrevisses à pattes blanches »</b>	<b>4</b>
<b>Carte 2 : Localisation de la ZSC FR 8301081 «Gorges de la Loire et affluents partie Sud »</b>	<b>5</b>
<b>Carte 3 : Réseau hydrographique de la ZSC FR 8301081 «Gorges de la Loire et affluents partie Sud »</b>	<b>6</b>
<b>Carte 4 : Limites administratives de la ZSC FR 8301081 «Gorges de la Loire et affluents partie Sud »</b>	<b>7</b>
<b>Carte 5 : Localisation des sites Natura 2000 à proximité de la ZSC FR 8301081 «Gorges de la Loire et affluents partie Sud »</b>	<b>8</b>
<b>Carte 6 : Localisation des politiques territoriales liée à la gestion des eaux au sein du périmètre ZSC FR 8301081 «Gorges de la Loire et affluents partie Sud »</b>	<b>9</b>
<b>Carte 7 : Localisation des Espaces Naturels Sensibles au sein du périmètre du site ZSC FR 8301081 «Gorges de la Loire et affluents partie Sud »</b>	<b>10</b>
<b>Carte 8 : Localisation des communes possédant un document d'urbanisme au sein du périmètre du site ZSC FR 8301081 «Gorges de la Loire et affluents partie Sud »</b>	<b>11</b>
<b>Carte 9-a : Localisation des ZNIEFF de type I au sein du périmètre du site ZSC FR 8301081 «Gorges de la Loire et affluents partie Sud »</b>	<b>12</b>
<b>Carte 9-b : Localisation des ZNIEFF de type II au sein du périmètre du site ZSC FR 8301081 «Gorges de la Loire et affluents partie Sud »</b>	<b>13</b>
<b>Carte 10 : Localisation des sites et monuments classés et inscrits au sein du périmètre du site ZSC FR 8301081 «Gorges de la Loire et affluents partie Sud »</b>	<b>14</b>
<b>Carte 11 : Localisation des îlots PAC au sein du site ZSC FR 8301081 «Gorges de la Loire et affluents partie Sud »</b>	<b>15</b>
<b>Carte 12 : Activité de sylviculture au sein du périmètre du site ZSC FR 8301081 «Gorges de la Loire et affluents partie Sud »</b>	<b>16</b>
<b>Carte 13 : Localisation des installations classées pour la Protection de l'Environnement et des décharges au sein du périmètre du site ZSC FR 8301081 «Gorges de la Loire et affluents partie Sud »</b>	<b>17</b>
<b>Carte 14 : Localisation des captages pour l'alimentation en eau potable au sein dut site ZSC FR 8301081 «Gorges de la Loire et affluents partie Sud »</b>	<b>18</b>
<b>Carte 15 : Traitement des eaux usés au sein du périmètre du site ZSC FR 8301081 «Gorges de la Loire et affluents partie Sud »</b>	<b>19</b>
<b>Carte 16 : Localisation des obstacles à l'écoulement naturel au sein du périmètre du site ZSC FR 8301081 «Gorges de la Loire et affluents partie Sud »</b>	<b>20</b>
<b>Carte 17 : Activité de chasse au sein du périmètre du site ZSC FR 8301081 «Gorges de la Loire et affluents partie Sud »</b>	<b>21</b>

<b>Carte 18 : Activité de pêche au sein du périmètre du site ZSC FR 8301081 «Gorges de la Loire et affluents partie Sud »</b>	<b>22</b>
<b>Carte 19 : Activité de randonnée pédestre au sein du périmètre du site ZSC FR 8301081 «Gorges de la Loire et affluents partie Sud »</b>	<b>23</b>
<b>Carte 20 : Activité de randonnée cycliste au sein du périmètre du site ZSC FR 8301081 «Gorges de la Loire et affluents partie Sud »</b>	<b>24</b>
<b>Carte 21 : Activité d'escalade au sein du périmètre du site ZSC FR 8301081 «Gorges de la Loire et affluents partie Sud »</b>	<b>25</b>
<b>Carte 22 : Activité de baignade au sein du périmètre du site ZSC FR 8301081 «Gorges de la Loire et affluents partie Sud »</b>	<b>26</b>
<b>Carte 23 : Occupation du sol au sein du périmètre du site ZSC FR 8301081 «Gorges de la Loire et affluents partie Sud »</b>	<b>27</b>
<b>Carte 24-a : Localisation des habitats d'intérêt communautaire au sein du périmètre du site ZSC FR 8301081 «Gorges de la Loire et affluents partie Sud »</b>	<b>28</b>
<b>Carte 24-b : Localisation des habitats d'intérêt communautaire au sein du périmètre du site ZSC FR 8301081 «Gorges de la Loire et affluents partie Sud » - Zoom n°1</b>	<b>29</b>
<b>Carte 24-c : Localisation des habitats d'intérêt communautaire au sein du périmètre du site ZSC FR 8301081 «Gorges de la Loire et affluents partie Sud » - Zoom n° 2</b>	<b>30</b>
<b>Carte 24-d : Localisation des habitats d'intérêt communautaire au sein du périmètre du site ZSC FR 8301081 «Gorges de la Loire et affluents partie Sud » - Zoom n° 3</b>	<b>31</b>
<b>Carte 24-e : Localisation des habitats d'intérêt communautaire au sein du périmètre du site ZSC FR 8301081 «Gorges de la Loire et affluents partie Sud » - Zoom n° 4</b>	<b>32</b>
<b>Carte 25 : Répartition des stations de Buxbaumie verte au sein du périmètre du site ZSC FR 8301081 «Gorges de la Loire et affluents partie Sud »</b>	<b>33</b>
<b>Carte 26 : Répartition des populations de Loutre d'Europe au sein du périmètre du site ZSC FR 8301081 «Gorges de la Loire et affluents partie Sud »</b>	<b>34</b>
<b>Carte 27 : Répartition des populations des Chiroptères au sein du périmètre du site ZSC FR 8301081 «Gorges de la Loire et affluents partie Sud »</b>	<b>35</b>
<b>Carte 28 : Répartition des populations de Sonneur à ventre jaune au sein du périmètre du site ZSC FR 8301081 «Gorges de la Loire et affluents partie Sud »</b>	<b>36</b>
<b>Carte 29 : Répartition des populations de Chabot au sein du périmètre du site ZSC FR 8301081 «Gorges de la Loire et affluents partie Sud »</b>	<b>37</b>
<b>Carte 30 : Répartition des populations d'Ecrevisses à pattes blanches au sein du périmètre du site ZSC FR 8301081 «Gorges de la Loire et affluents partie Sud »</b>	<b>38</b>
<b>Carte 31 : Répartition des populations de Lucarne Cerf-Volant au sein du périmètre du site ZSC FR 8301081 «Gorges de la Loire et affluents partie Sud »</b>	<b>39</b>
<b>Carte 32 : Répartition des populations de Cordulie à corps fin et du Gomphe serpent in au sein du périmètre du site ZSC FR 8301081 «Gorges de la Loire et affluents partie Sud »</b>	<b>40</b>



Configuration du périmètre du site ZSC FR8301081 "Gorges de la Loire et affluents partie Sud" avant et après fusion avec le site ZSC FR8301096 "Rivières à Ecrevisses à pattes blanches"



**Légende**

- Ancien périmètre du site ZSC FR8301096 "Rivières à Ecrevisses à pattes blanches"
- Périmètre du site ZSC FR8301081 "Gorges de la Loire et affluents partie Sud" fusionné
- Ancien périmètre du site ZSC FR8301081 "Gorges de la Loire et affluents partie Sud"
- Limites communales
- Limite départementale
- Lit du fleuve Loire

Sources : IGN Bd Topo® V2 2011  
Bd DREAL 2012  
Réalisation : CG43 - CR  
Septembre 2013

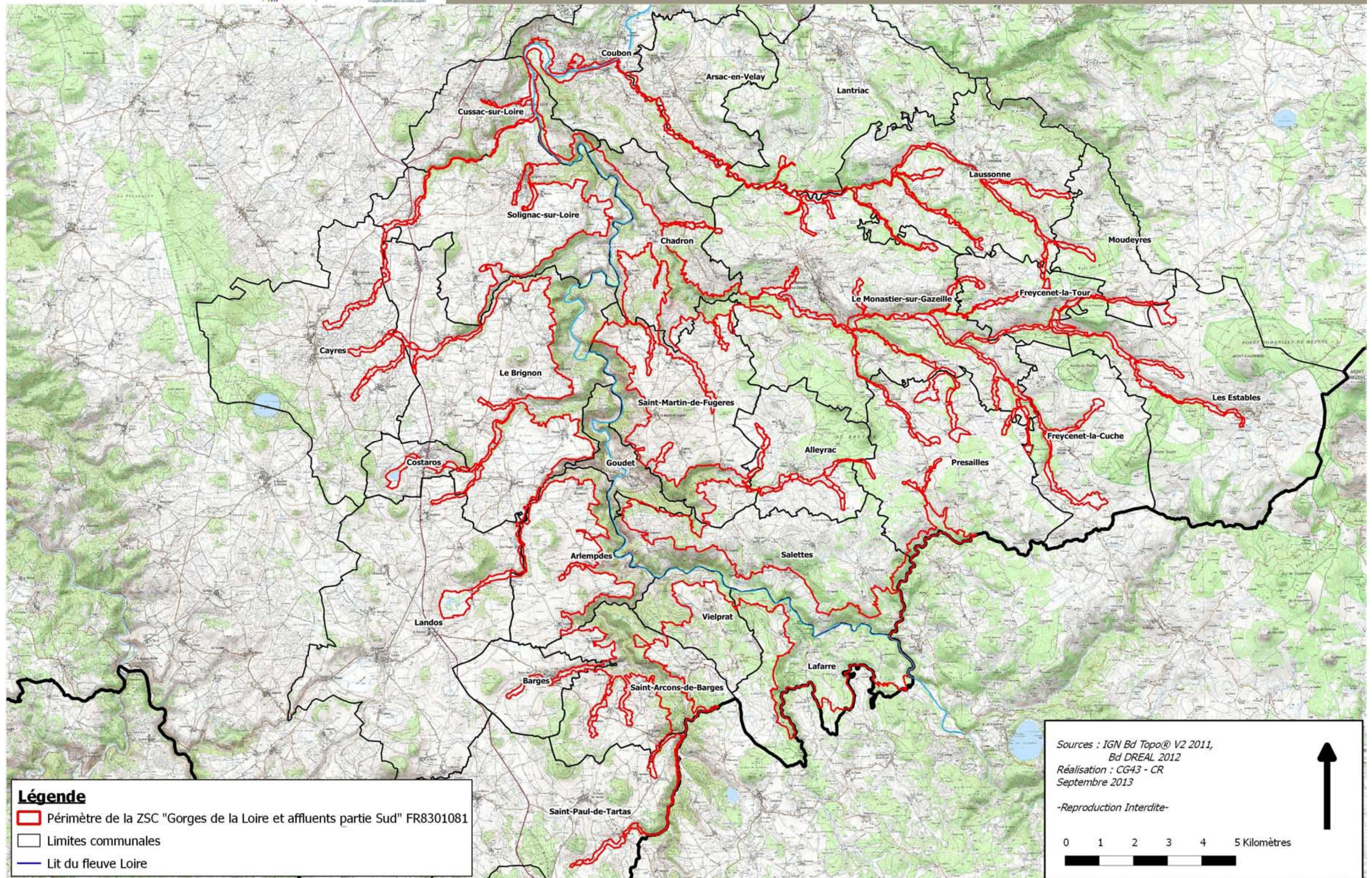
-Reproduction Interdite-

0 1 2 3 4 5 Kilomètres



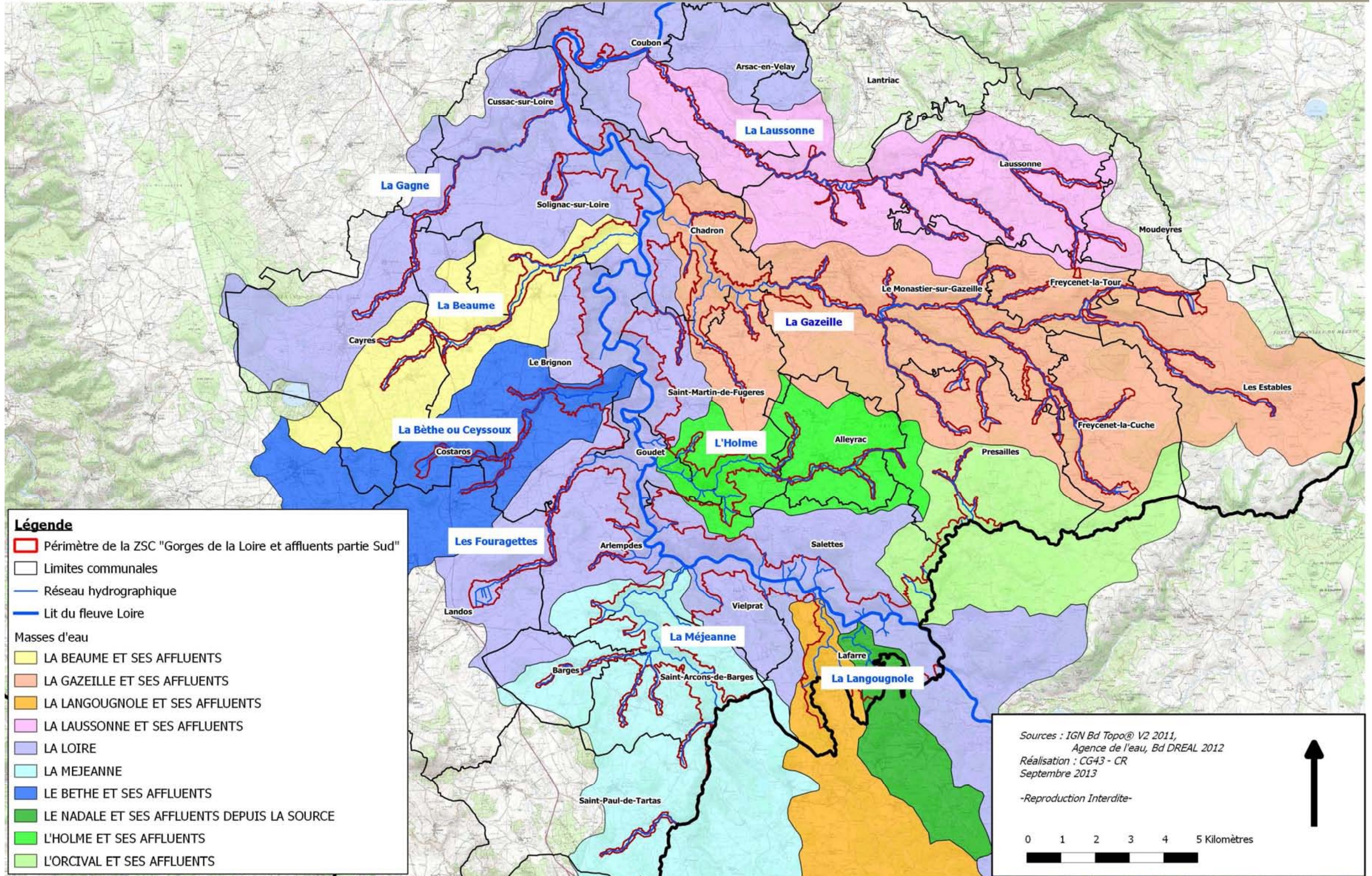


## Localisation de la Zone Spéciale de Conservation FR8301081 "Gorges de la Loire et affluents partie Sud"



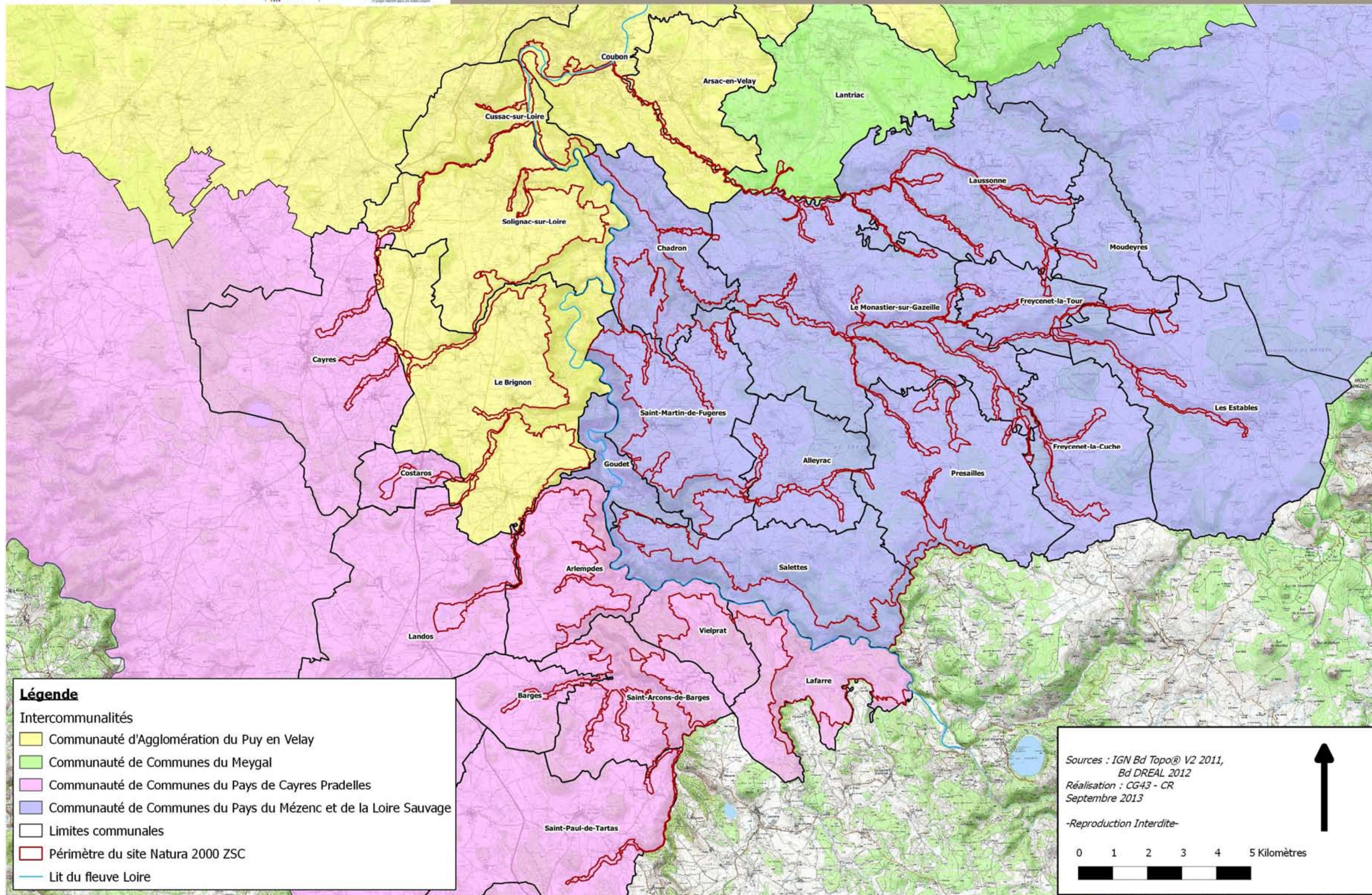


Réseau hydrographique de la Zone Spéciale de Conservation FR8301081 "Gorges de la Loire et affluents partie Sud"





Limites administratives de la Zone Spéciale de Conservation FR8301081 "Gorges de la Loire et affluents partie Sud"



**Légende**

Intercommunalités

- Communauté d'Agglomération du Puy en Velay
- Communauté de Communes du Meygal
- Communauté de Communes du Pays de Cayres Pradelles
- Communauté de Communes du Pays du Mézenc et de la Loire Sauvage
- Limites communales
- Périmètre du site Natura 2000 ZSC
- Lit du fleuve Loire

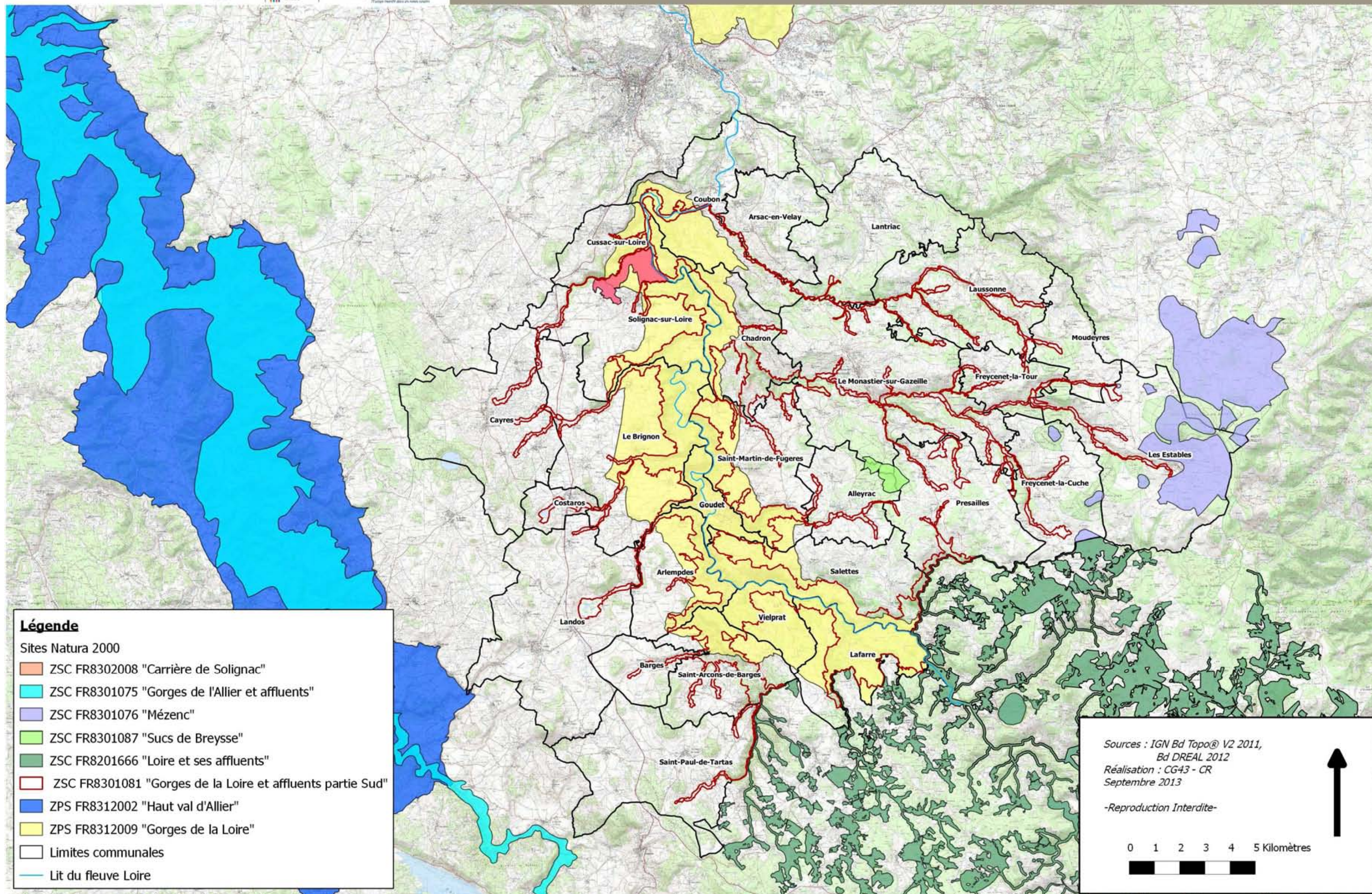
Sources : IGN Bd Topo® V2 2011,  
Bd DREAL 2012  
Réalisation : CG43 - CR  
Septembre 2013

-Reproduction Interdite-

0 1 2 3 4 5 Kilomètres



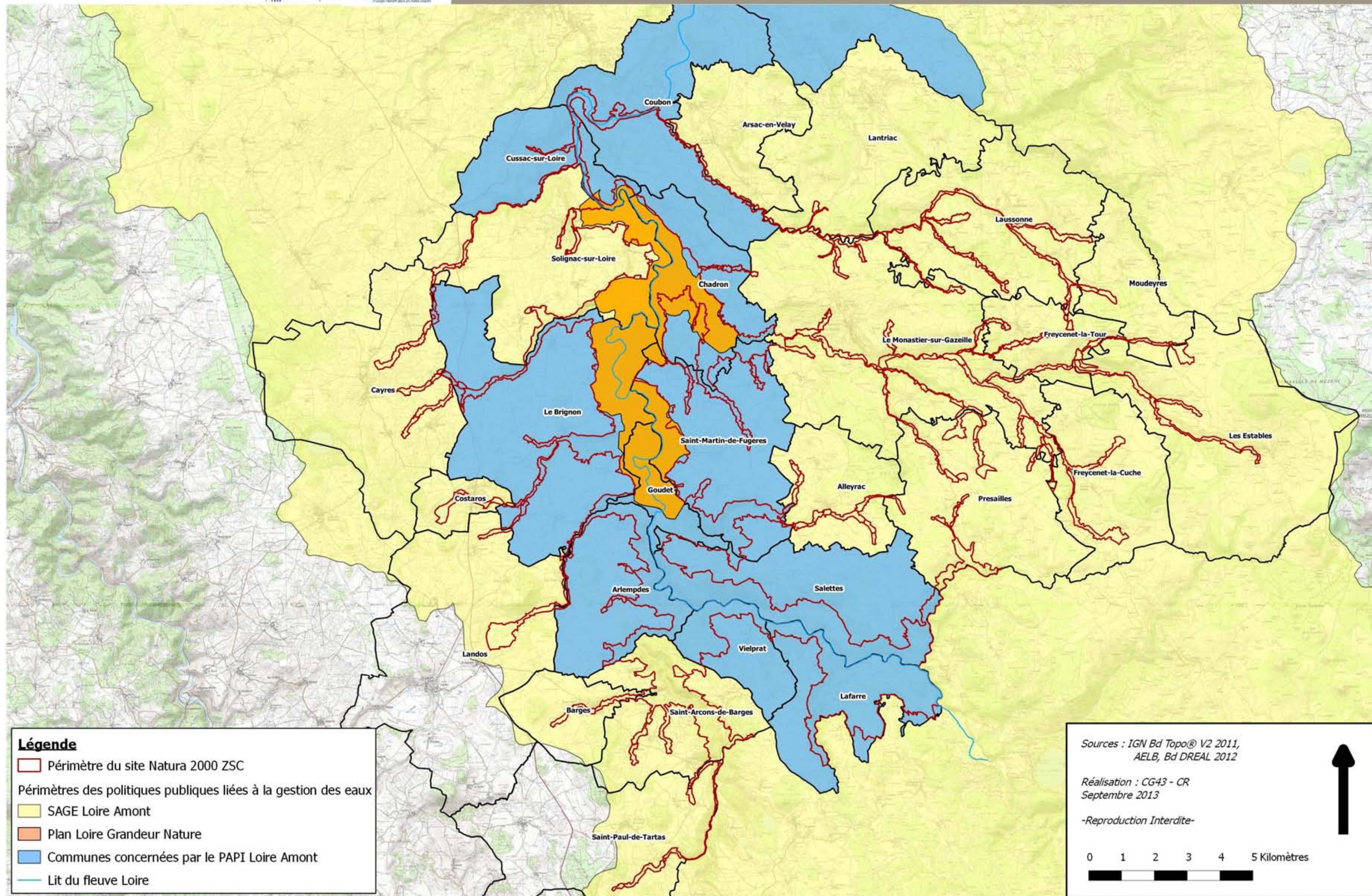
Localisation des sites Natura 2000 à proximité de la Zone Spéciale de Conservation FR8301081 "Gorges de la Loire et affluents partie Sud"







Localisation des politiques territoriales liées à la gestion des eaux au sein du périmètre du site ZSC FR8301081 "Gorges de la Loire et affluents partie Sud"



**Légende**

- Périmètre du site Natura 2000 ZSC
- Périmètres des politiques publiques liées à la gestion des eaux
- SAGE Loire Amont
- Plan Loire Grandeur Nature
- Communes concernées par le PAPI Loire Amont
- Lit du fleuve Loire

Sources : IGN Bd Topo® V2 2011,  
AELB, Bd DREAL 2012

Réalisation : CG43 - CR  
Septembre 2013

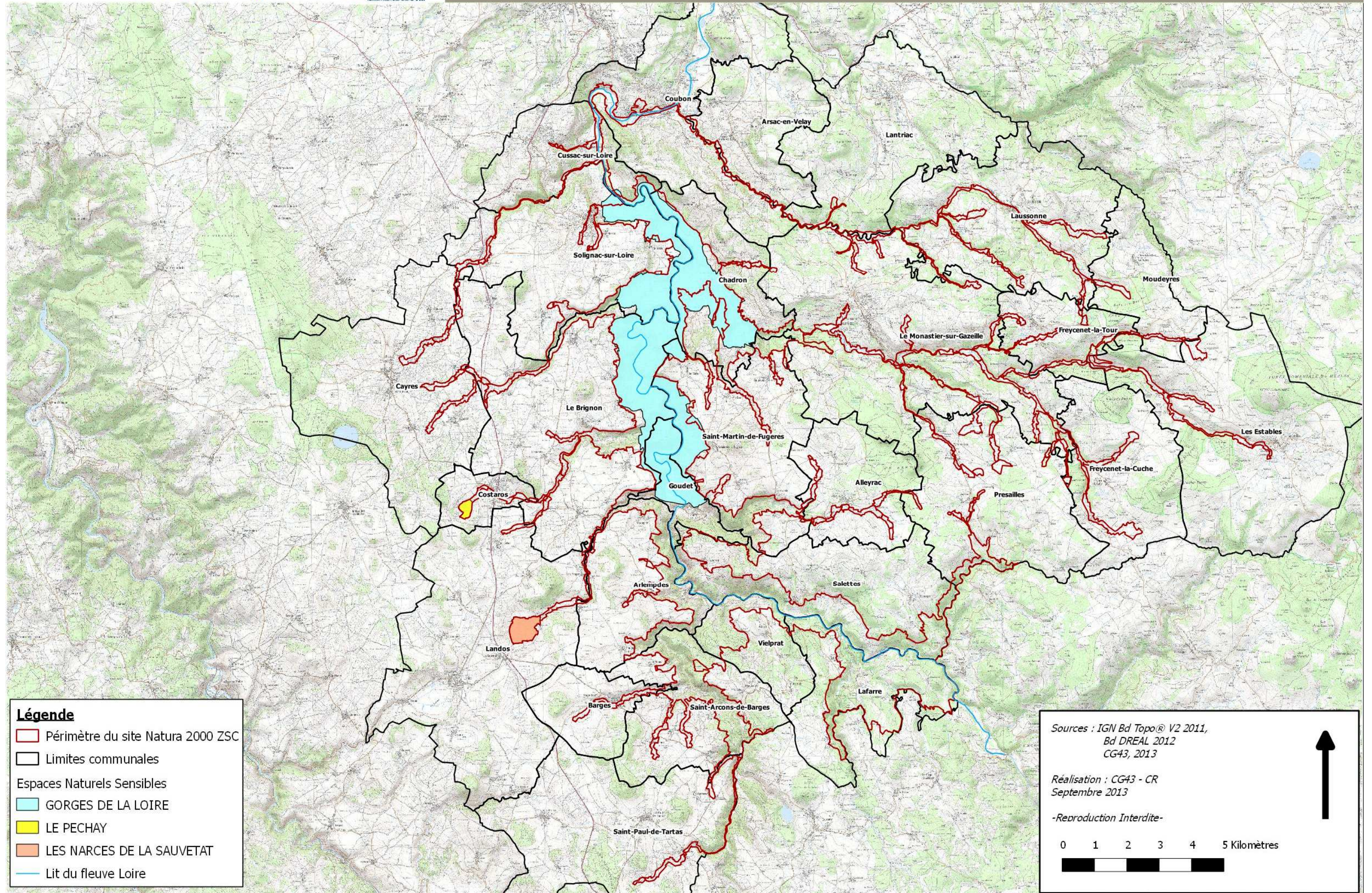
-Reproduction Interdite-

0 1 2 3 4 5 Kilomètres





Localisation des Espaces Naturels Sensibles au sein du périmètre du site ZSC FR8301081 "Gorges de la Loire et affluents partie Sud"



**Légende**

- Périmètre du site Natura 2000 ZSC
- Limites communales
- Espaces Naturels Sensibles
- GORGES DE LA LOIRE
- LE PECHAY
- LES NARCES DE LA SAUVETAT
- Lit du fleuve Loire

Sources : IGN Bd Topo® V2 2011,  
Bd DREAL 2012  
CG43, 2013

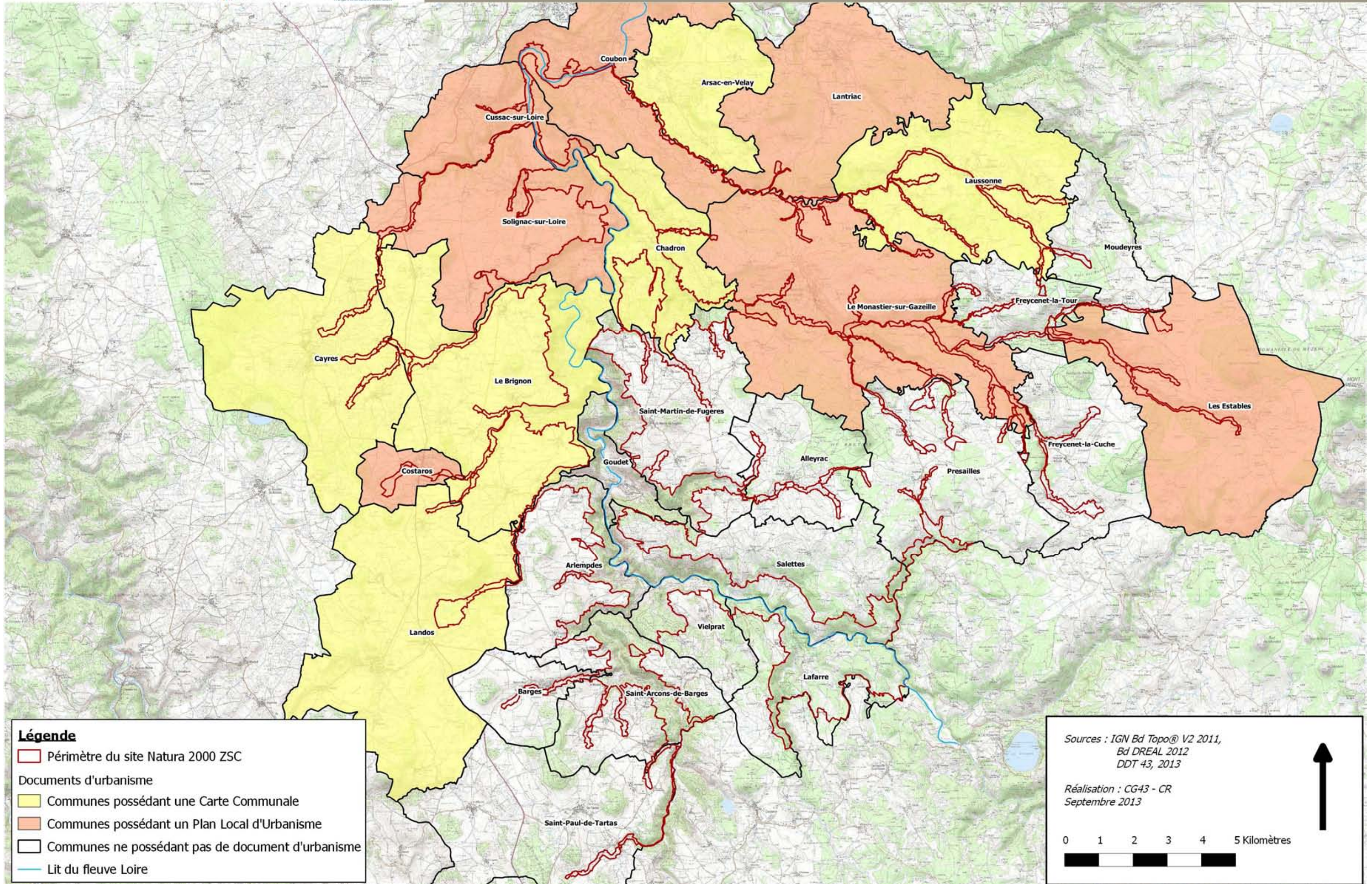
Réalisation : CG43 - CR  
Septembre 2013

-Reproduction Interdite-

0 1 2 3 4 5 Kilomètres



Localisation des communes possédant un document d'urbanisme au sein du périmètre du site ZSC FR8301081 "Gorges de la Loire et affluents partie Sud"



**Légende**

- Périmètre du site Natura 2000 ZSC
- Documents d'urbanisme
- Communes possédant une Carte Communale
- Communes possédant un Plan Local d'Urbanisme
- Communes ne possédant pas de document d'urbanisme
- Lit du fleuve Loire

Sources : IGN Bd Topo® V2 2011,  
Bd DREAL 2012  
DDT 43, 2013

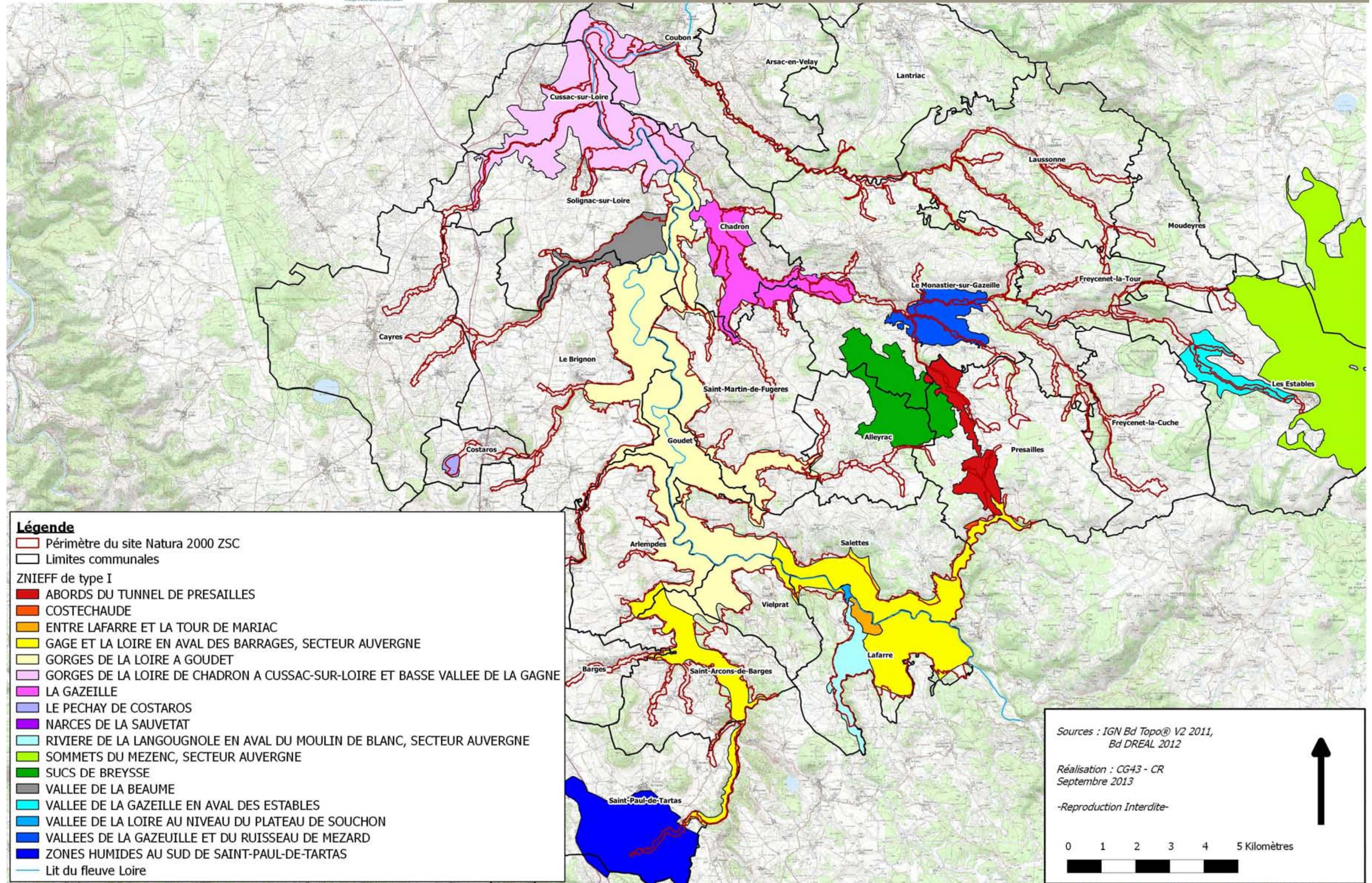
Réalisation : CG43 - CR  
Septembre 2013

0 1 2 3 4 5 Kilomètres



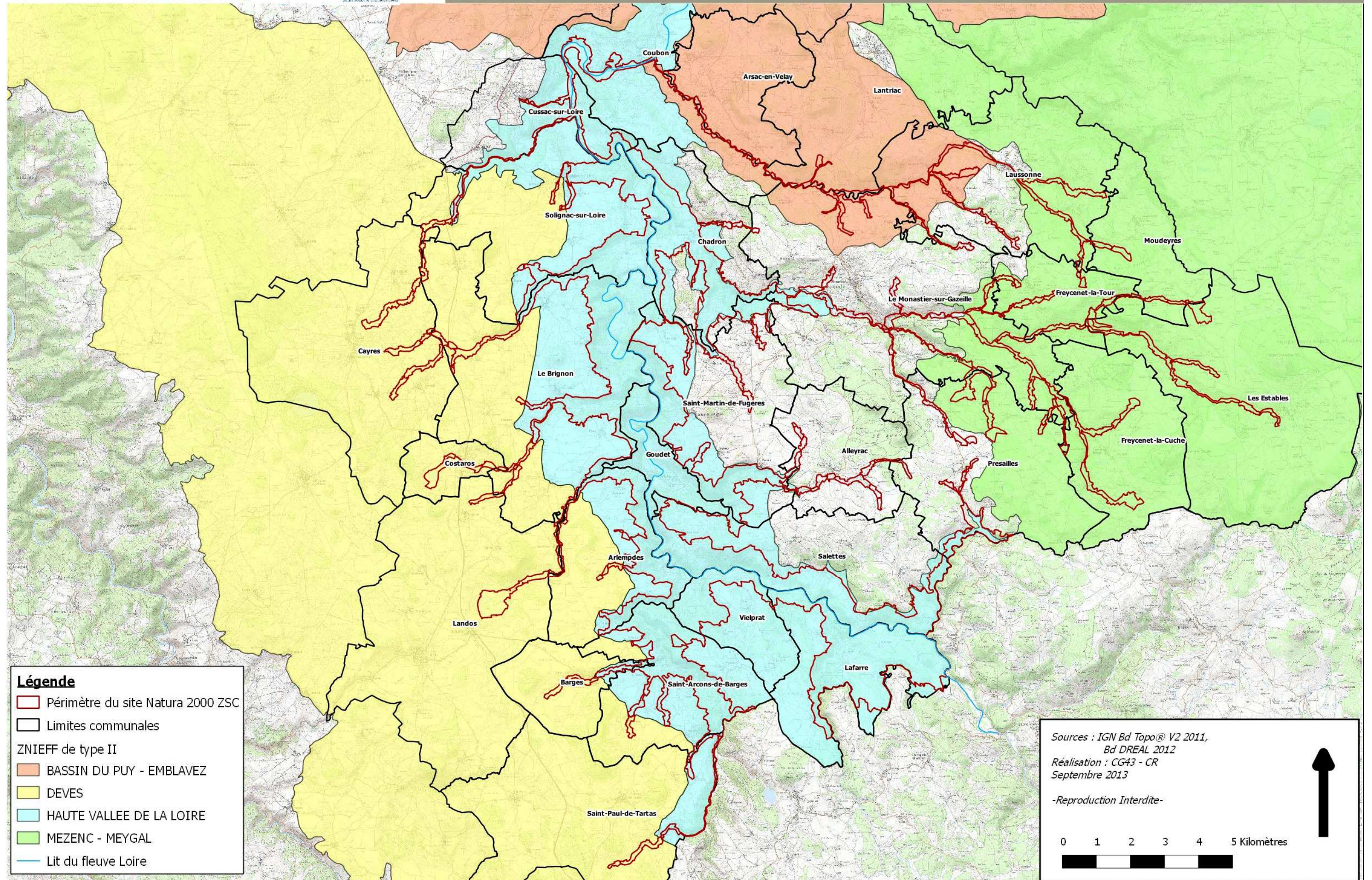


Localisation des ZNIEFF de type I au sein du périmètre du site ZSC FR8301081 "Gorges de la Loire et affluents partie Sud"





Localisation des ZNIEFF de type II au sein du périmètre du site ZSC FR8301081 "Gorges de la Loire et affluents partie Sud"



**Légende**

- Périmètre du site Natura 2000 ZSC
- Limites communales
- ZNIEFF de type II
- BASSIN DU PUY - EMBLAVEZ
- DEVES
- HAUTE VALLEE DE LA LOIRE
- MEZENC - MEYGAL
- Lit du fleuve Loire

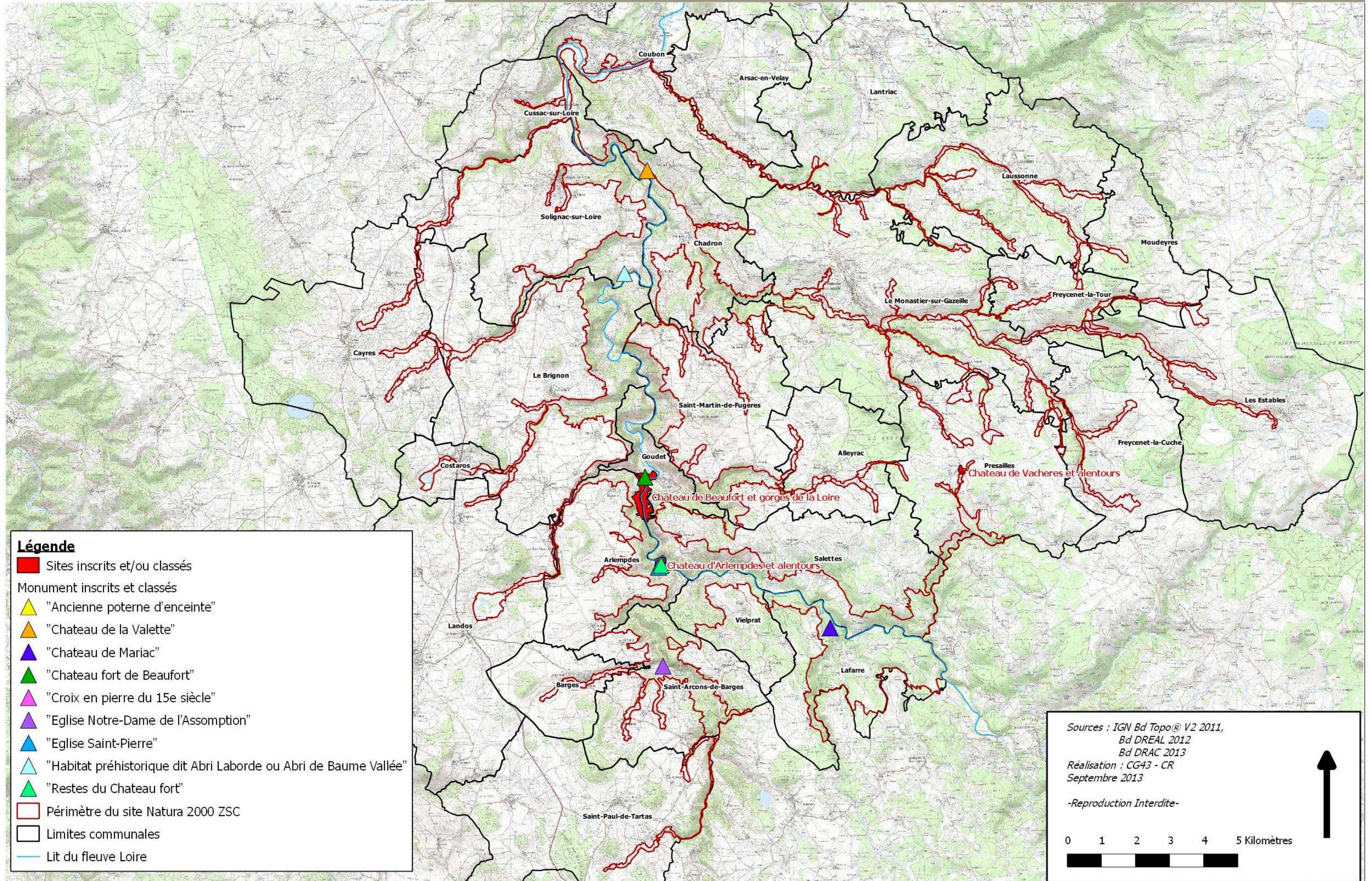
Sources : IGN Bd Topo® V2 2011,  
Bd DREAL 2012  
Réalisation : CG43 - CR  
Septembre 2013

-Reproduction Interdite-

0 1 2 3 4 5 Kilomètres

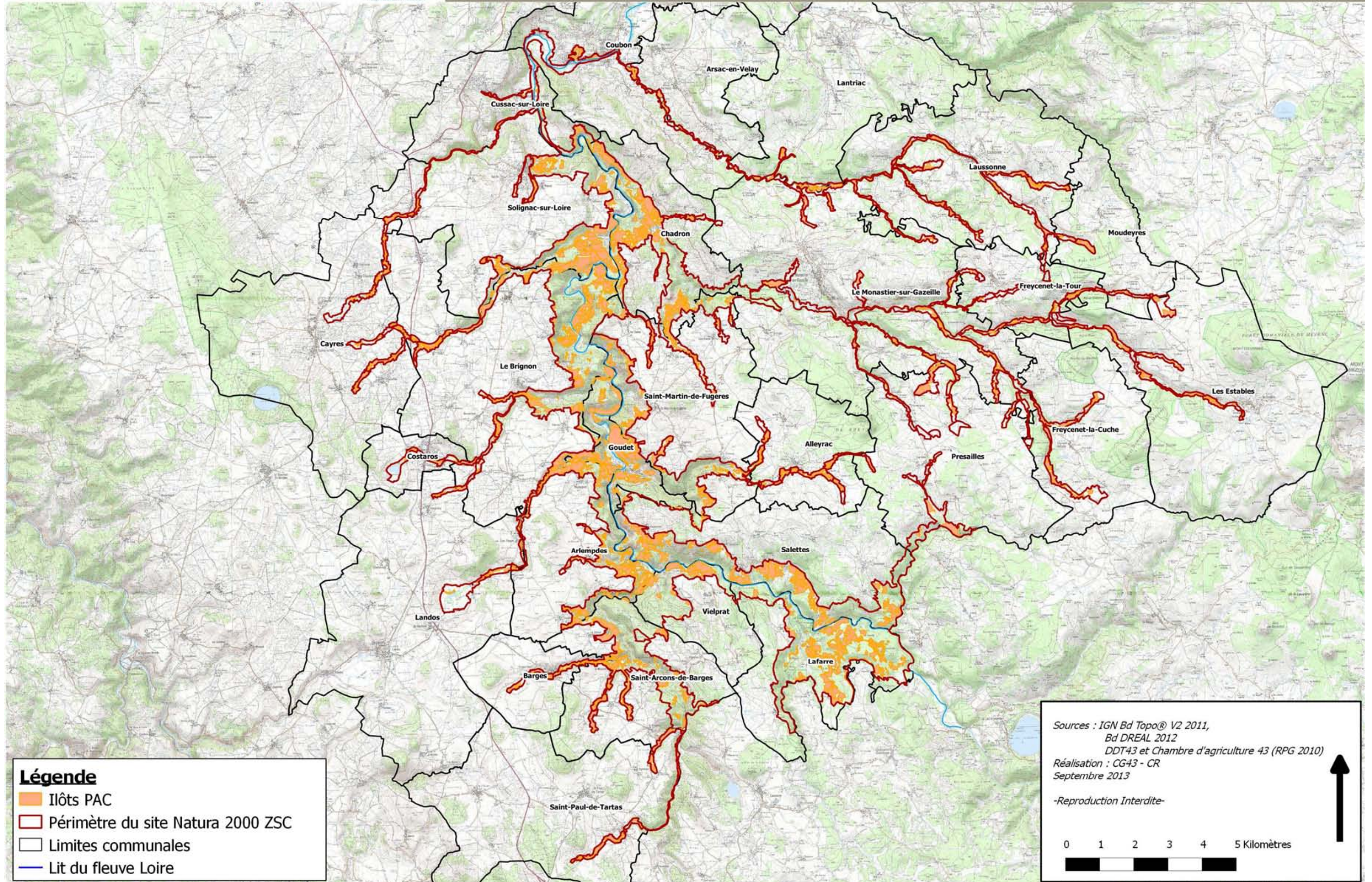


Localisation des sites et monuments classés et inscrits au sein du périmètre du site ZSC FR8301081 "Gorges de la Loire et affluents partie Sud"









Localisation des îlots PAC au sein du site ZSC FR8301081 "Gorges de la Loire et affluents partie Sud"



**Légende**

-  Îlots PAC
-  Périmètre du site Natura 2000 ZSC
-  Limites communales
-  Lit du fleuve Loire

Sources : IGN Bd Topo® V2 2011,  
Bd DREAL 2012  
DDT43 et Chambre d'agriculture 43 (RPG 2010)  
Réalisation : CG43 - CR  
Septembre 2013

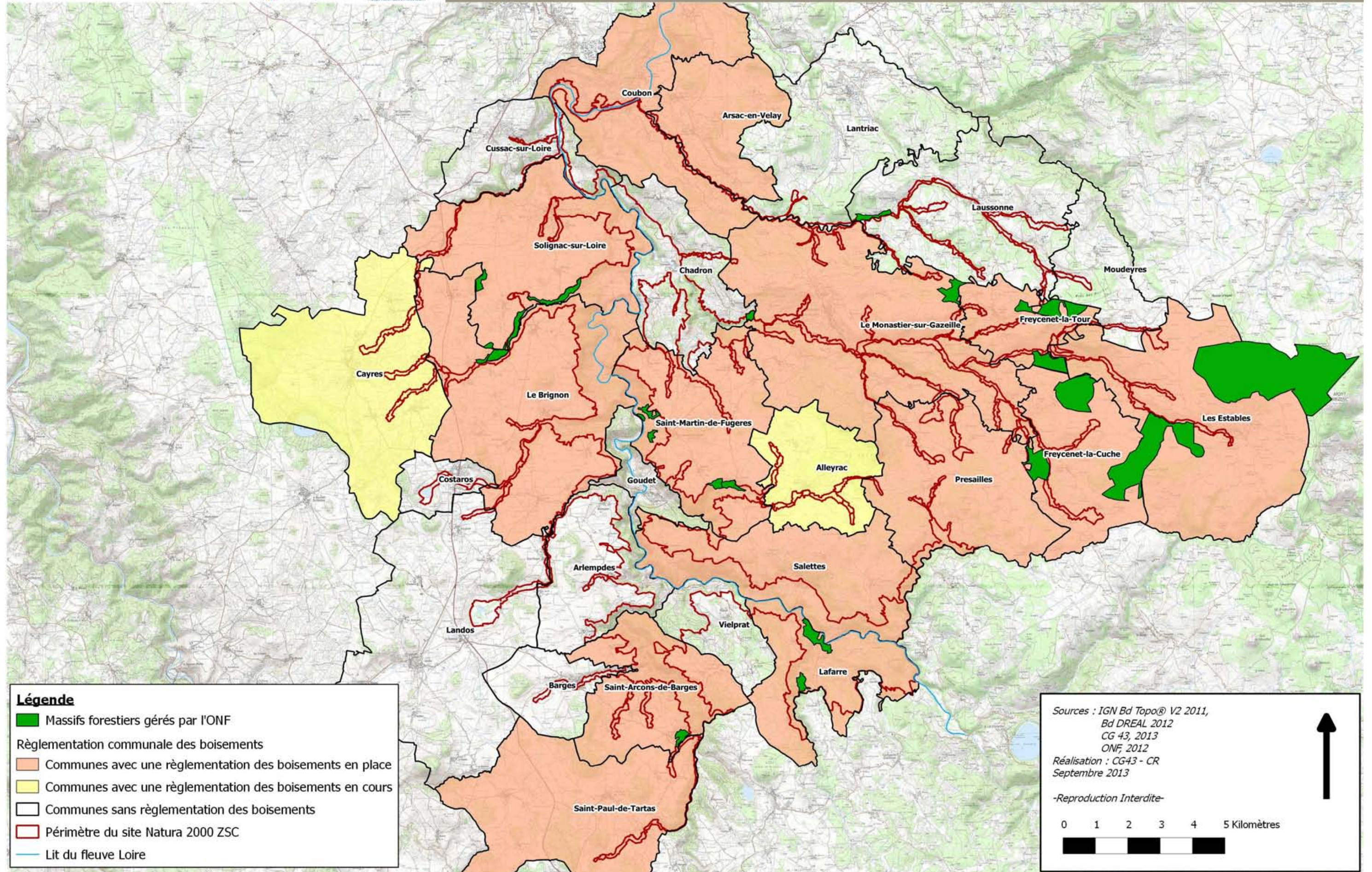
-Reproduction Interdite-

0 1 2 3 4 5 Kilomètres





Activité de sylviculture au sein du périmètre du site ZSC FR8301081 "Gorges de la Loire et affluents partie Sud"



**Légende**

- Massifs forestiers gérés par l'ONF
- Règlementation communale des boisements
- Communes avec une réglementation des boisements en place
- Communes avec une réglementation des boisements en cours
- Communes sans réglementation des boisements
- Périmètre du site Natura 2000 ZSC
- Lit du fleuve Loire

Sources : IGN Bd Topo® V2 2011,  
Bd DREAL 2012  
CG 43, 2013  
ONF, 2012  
Réalisation : CG43 - CR  
Septembre 2013

-Reproduction Interdite-

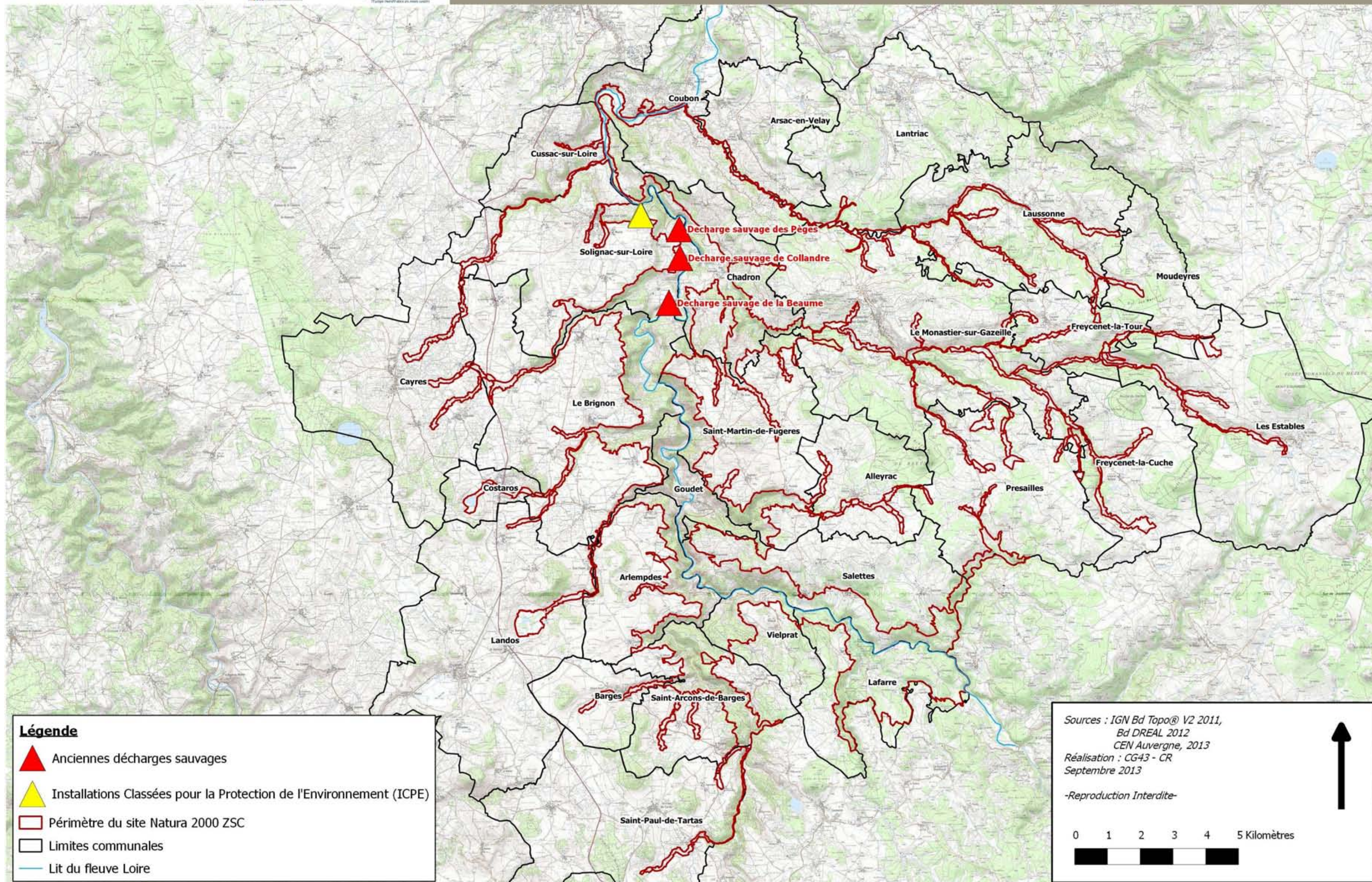
0 1 2 3 4 5 Kilomètres





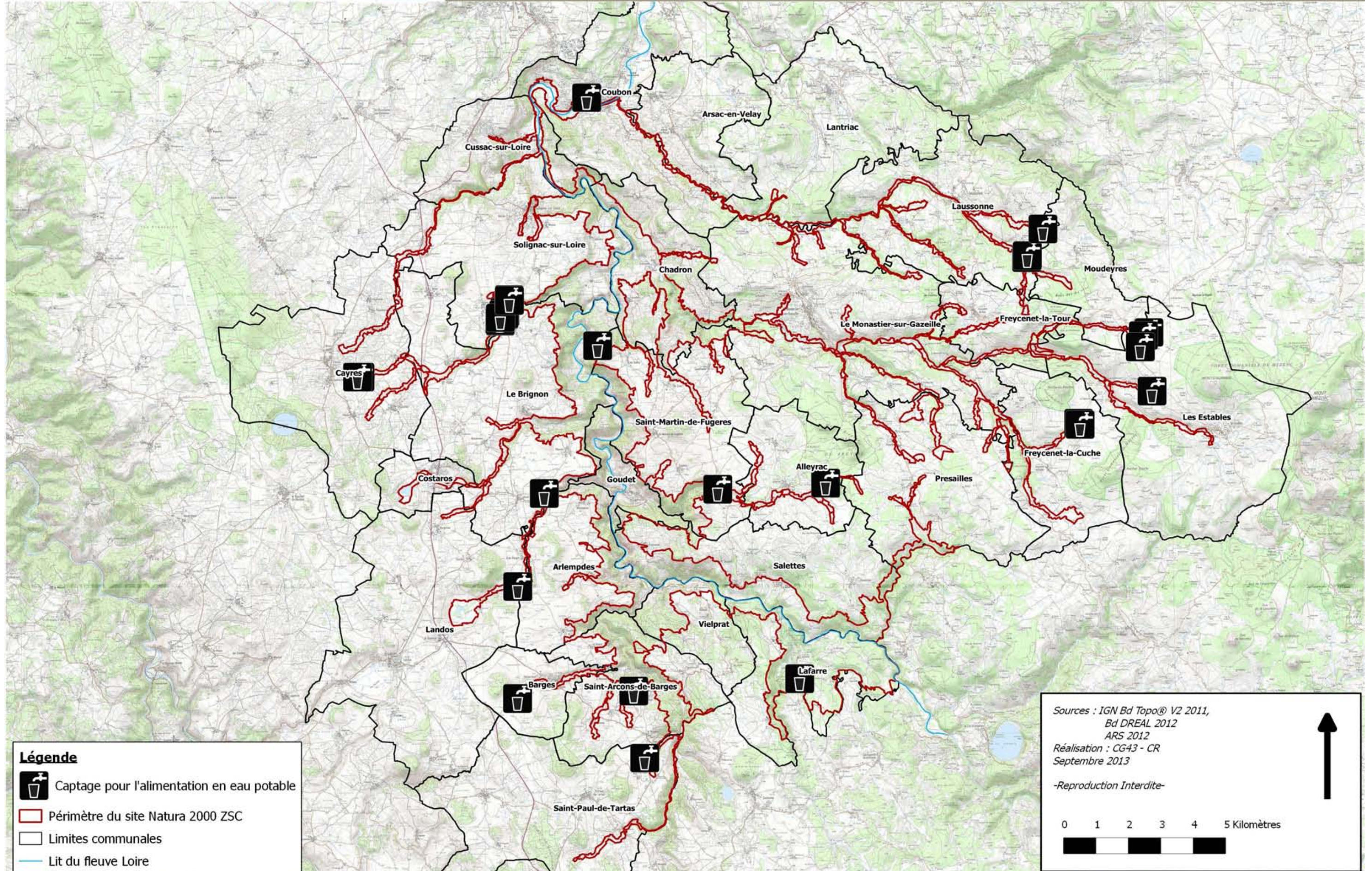


Localisation des Installations Classées pour la Protection de l'Environnement et des décharges au sein du périmètre du site ZSC FR8301081 "Gorges de la Loire et affluents partie Sud"









Localisation des captages pour l'alimentation en eau potable au sein du site ZSC FR8301081 "Gorges de la Loire et affluents partie Sud"



**Légende**

-  Captage pour l'alimentation en eau potable
-  Périmètre du site Natura 2000 ZSC
-  Limites communales
-  Lit du fleuve Loire

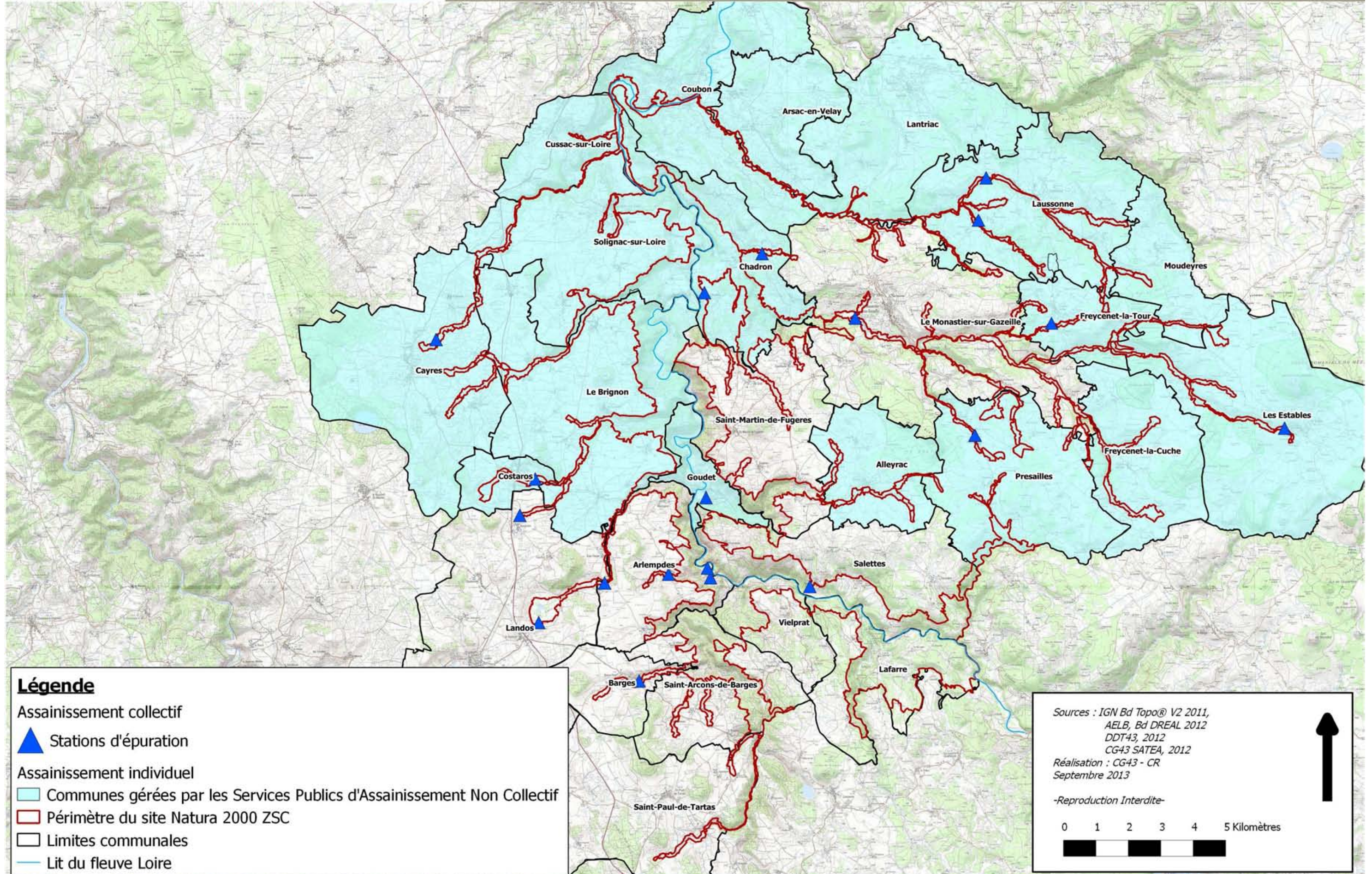
Sources : IGN Bd Topo® V2 2011,  
Bd DREAL 2012  
ARS 2012  
Réalisation : CG43 - CR  
Septembre 2013

-Reproduction Interdite-



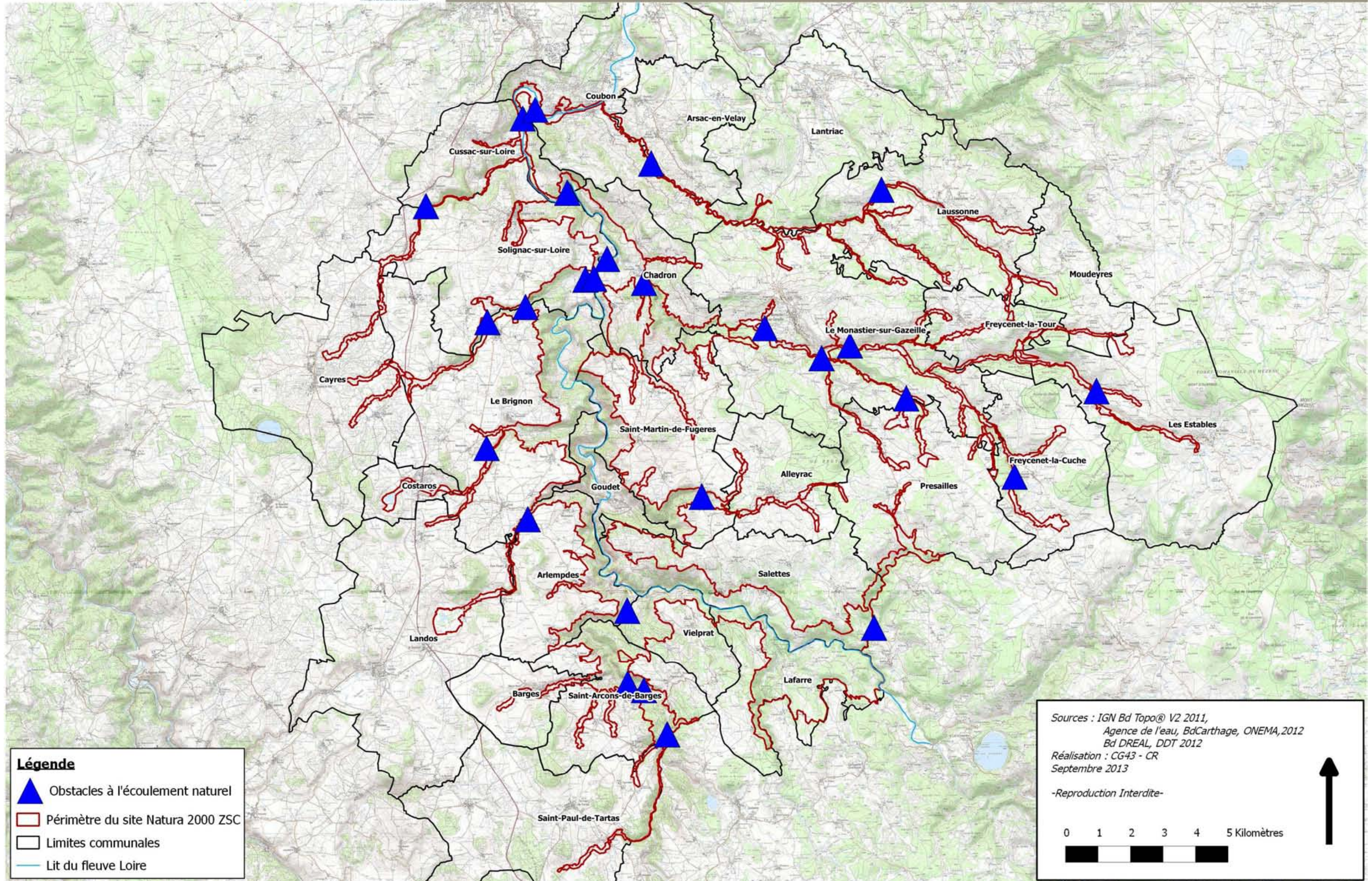


Traitement des eaux usées au sein du périmètre du site ZSC FR8301081 "Gorges de la Loire et affluents partie Sud"









Localisation des obstacles à l'écoulement naturel au sein du périmètre du site ZSC FR8301081 "Gorges de la Loire et affluents partie Sud"



**Légende**

-  Obstacles à l'écoulement naturel
-  Périmètre du site Natura 2000 ZSC
-  Limites communales
-  Lit du fleuve Loire

Sources : IGN Bd Topo® V2 2011,  
 Agence de l'eau, BdCarthage, ONEMA, 2012  
 Bd DREAL, DDT 2012  
 Réalisation : CG43 - CR  
 Septembre 2013

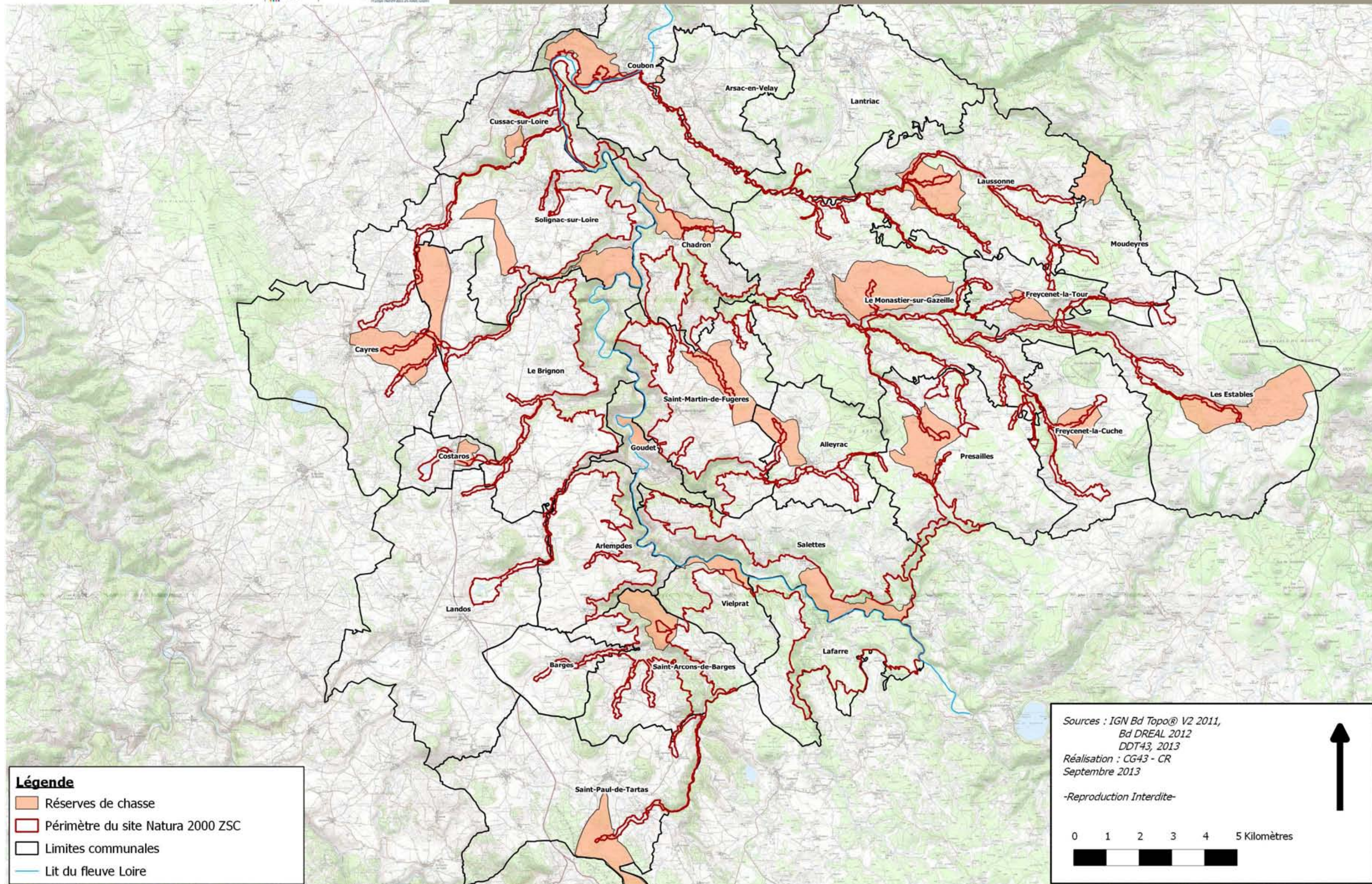
-Reproduction Interdite-

0 1 2 3 4 5 Kilomètres





Activité de chasse au sein du périmètre du site ZSC FR8301081 "Gorges de la Loire et affluents partie Sud"



**Légende**

- Réserves de chasse
- Périmètre du site Natura 2000 ZSC
- Limites communales
- Lit du fleuve Loire

Sources : IGN Bd Topo® V2 2011,  
Bd DREAL 2012  
DDT43, 2013  
Réalisation : CG43 - CR  
Septembre 2013

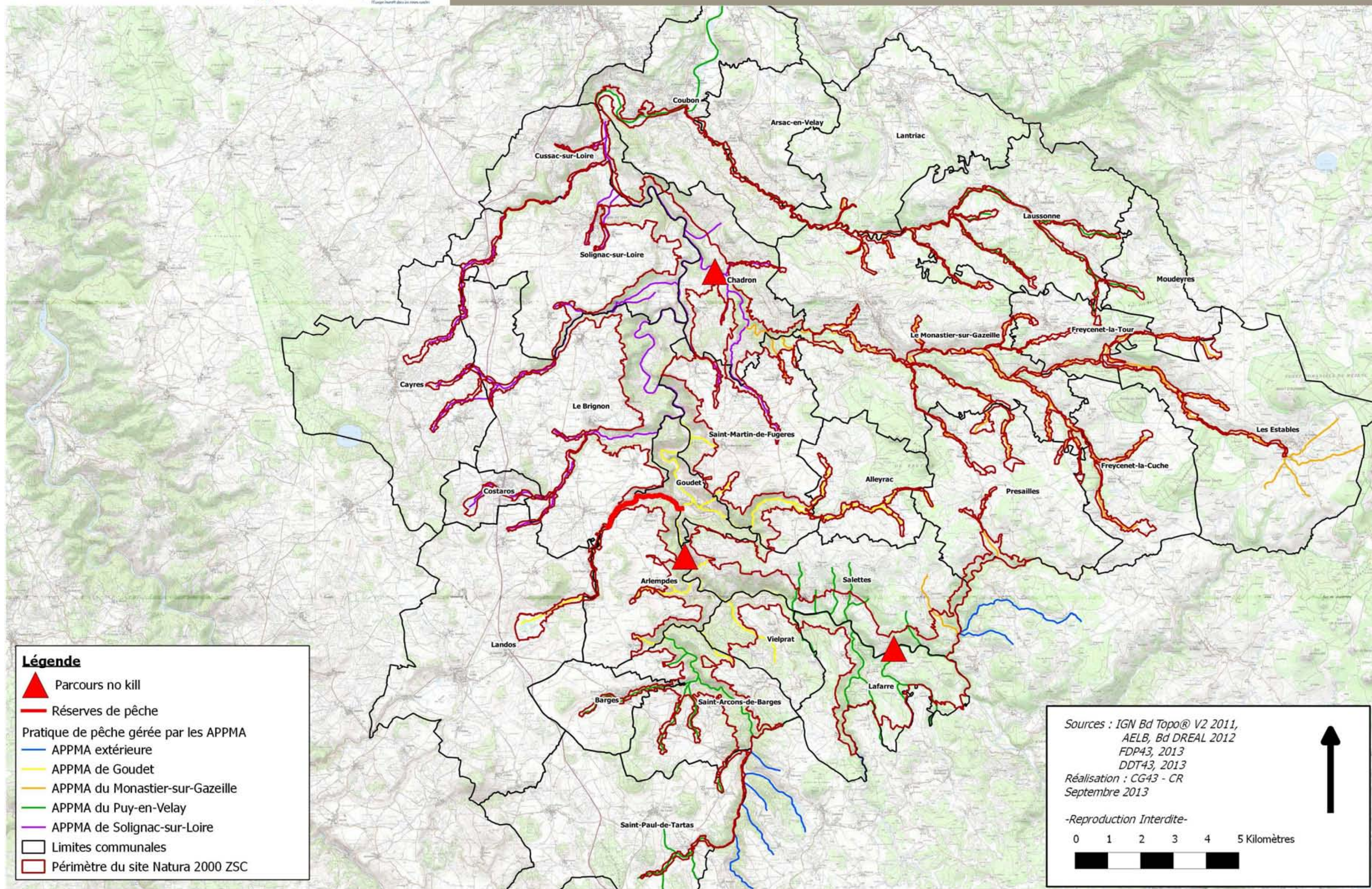
-Reproduction Interdite-

↑

0 1 2 3 4 5 Kilomètres

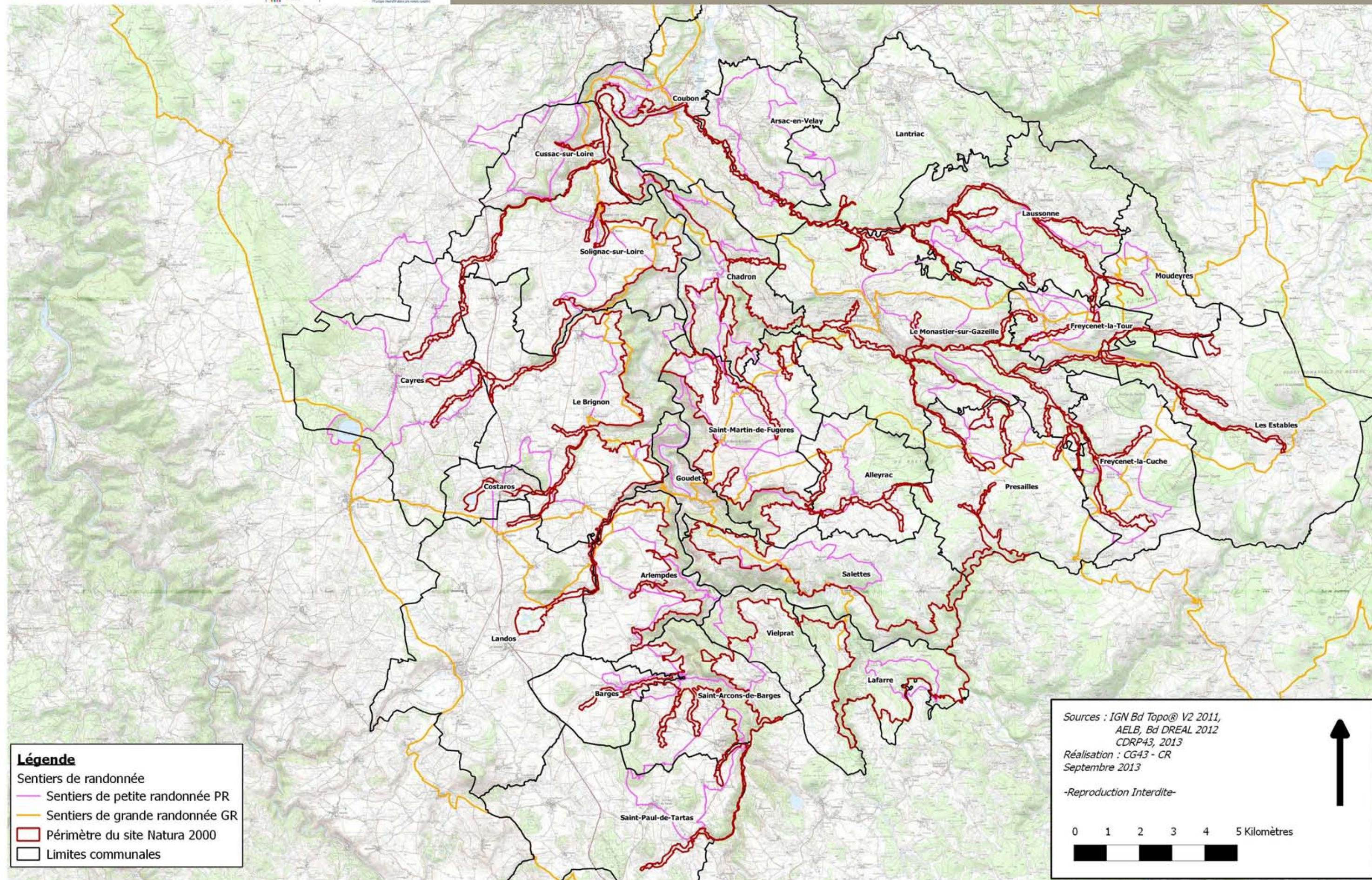


Activité de pêche au sein du périmètre du site ZSC FR8301081 "Gorges de la Loire et affluents partie Sud"





Activité de randonnée pédestre au sein du périmètre du site ZSC FR8301081 "Gorges de la Loire et affluents partie Sud"



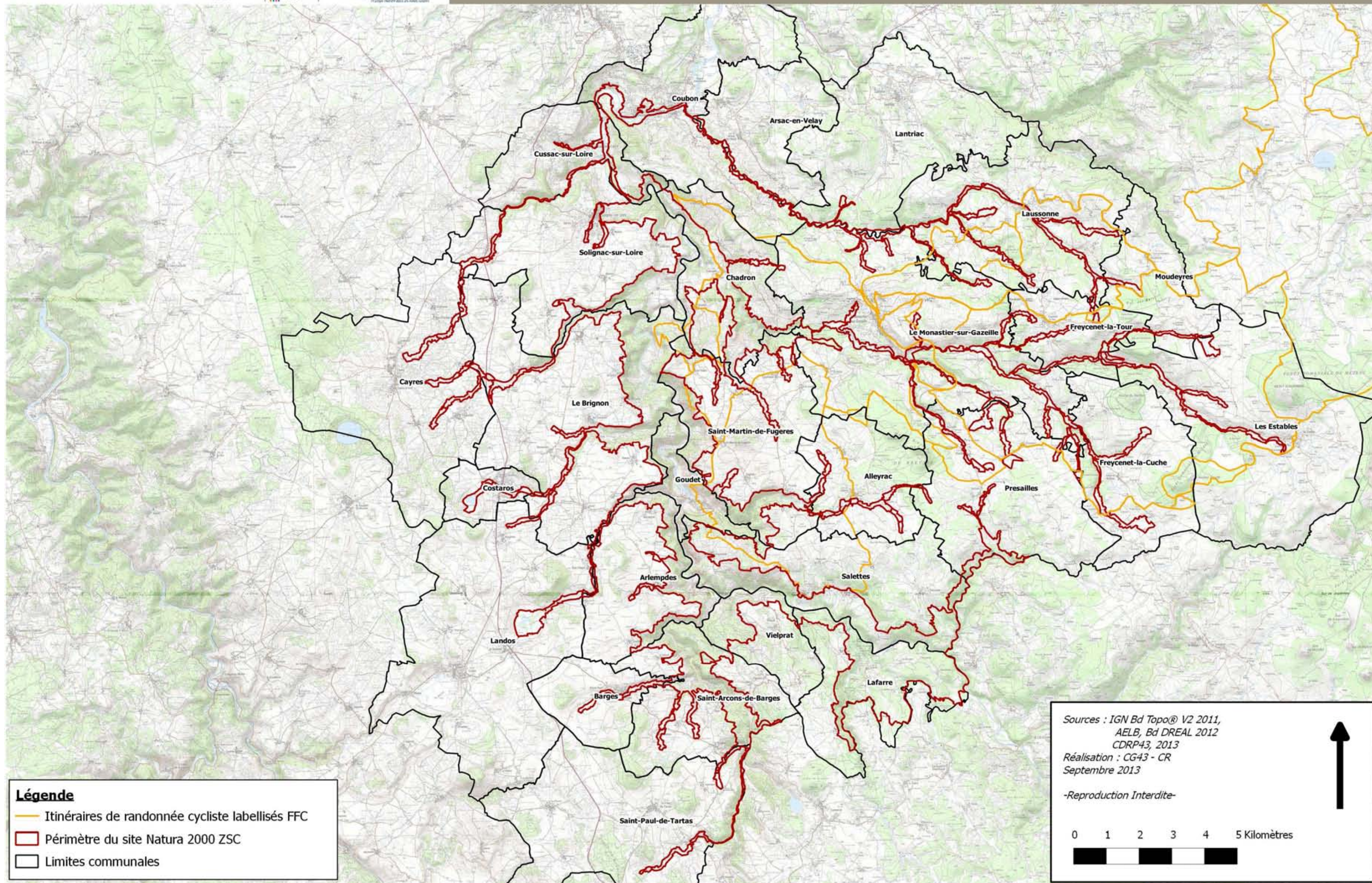
- Légende**
- Sentiers de randonnée
  - Sentiers de petite randonnée PR
  - Sentiers de grande randonnée GR
  - Périmètre du site Natura 2000
  - Limites communales

Sources : IGN Bd Topo® V2 2011,  
AELB, Bd DREAL 2012  
CDRP43, 2013  
Réalisation : CG43 - CR  
Septembre 2013

-Reproduction Interdite-



Activité de randonnée cycliste au sein du périmètre du site ZSC FR8301081 "Gorges de la Loire et affluents partie Sud"



**Légende**

- Itinéraires de randonnée cycliste labellisés FFC
- ▭ Périmètre du site Natura 2000 ZSC
- ▭ Limites communales

Sources : IGN Bd Topo® V2 2011,  
AELB, Bd DREAL 2012  
CDRP43, 2013  
Réalisation : CG43 - CR  
Septembre 2013

-Reproduction Interdite-

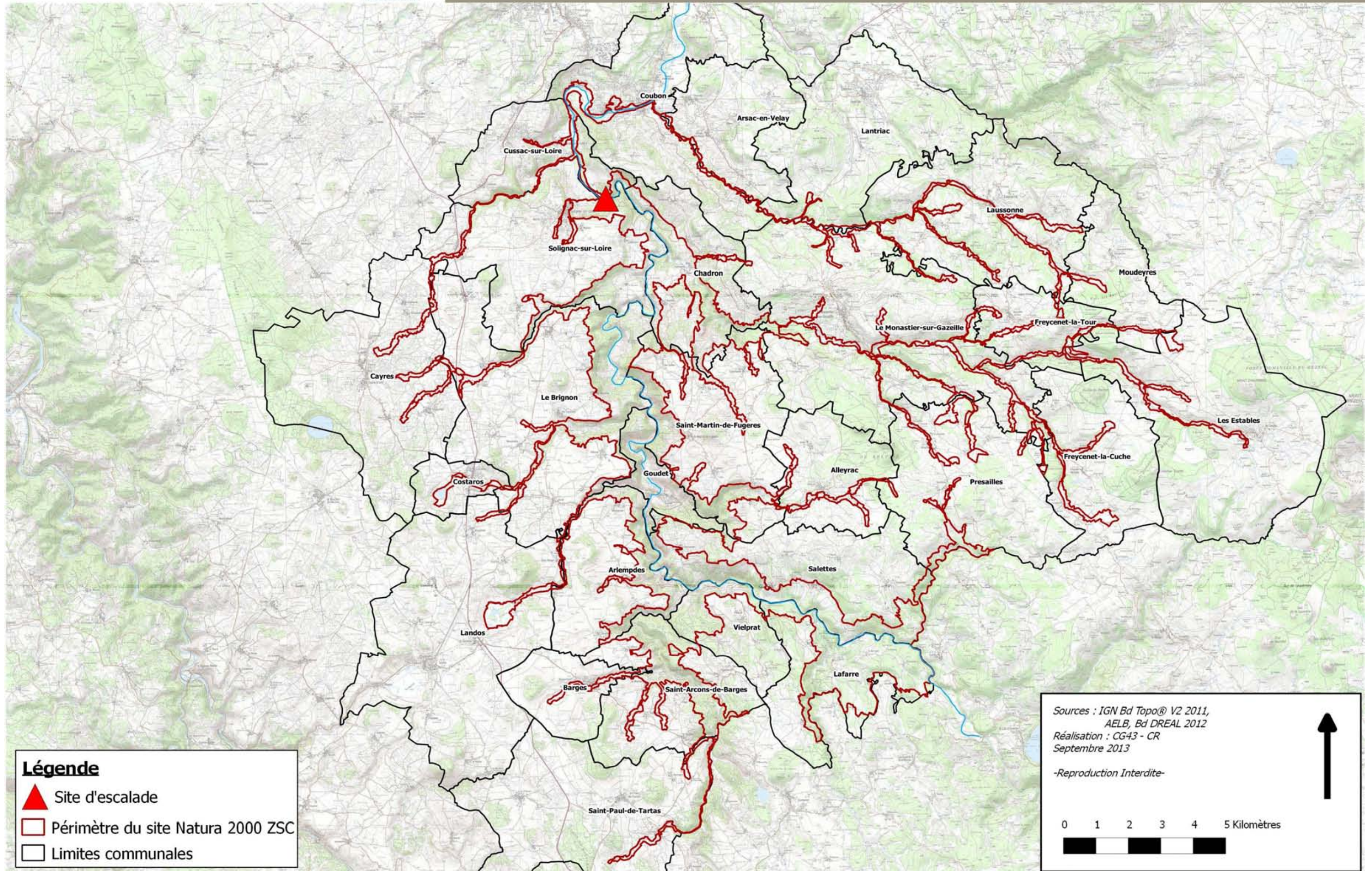
0 1 2 3 4 5 Kilomètres










Activité d'escalade au sein du périmètre du site ZSC FR8301081 "Gorges de la Loire et affluents partie Sud"



**Légende**

-  Site d'escalade
-  Périmètre du site Natura 2000 ZSC
-  Limites communales

Sources : IGN Bd Topo® V2 2011,  
AELB, Bd DREAL 2012  
Réalisation : CG43 - CR  
Septembre 2013

-Reproduction Interdite-

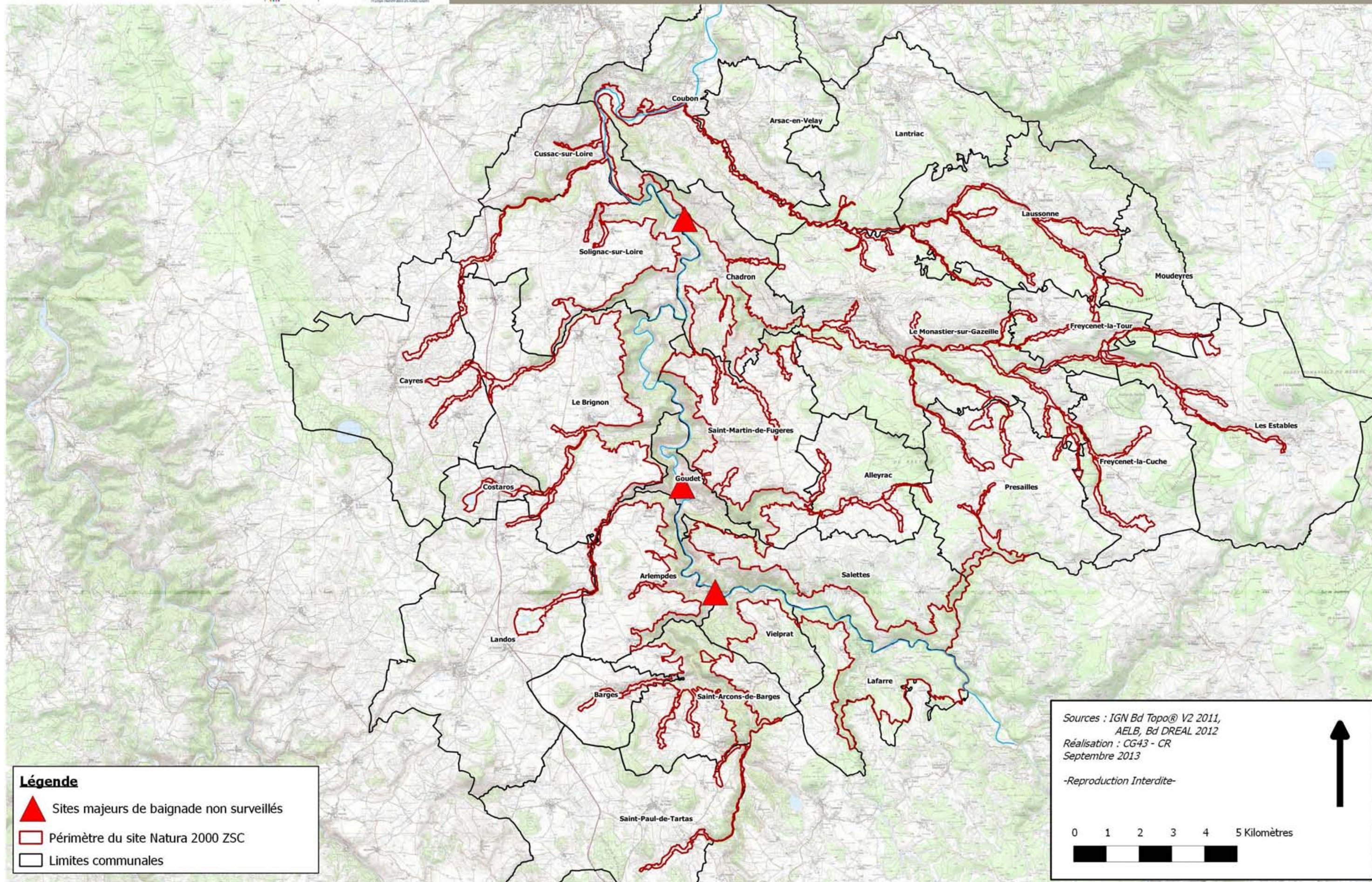


0 1 2 3 4 5 Kilomètres





Activité de baignade au sein du périmètre du site ZSC FR8301081 "Gorges de la Loire et affluents partie Sud"



**Légende**

- ▲ Sites majeurs de baignade non surveillés
- ▭ Périmètre du site Natura 2000 ZSC
- ▭ Limites communales

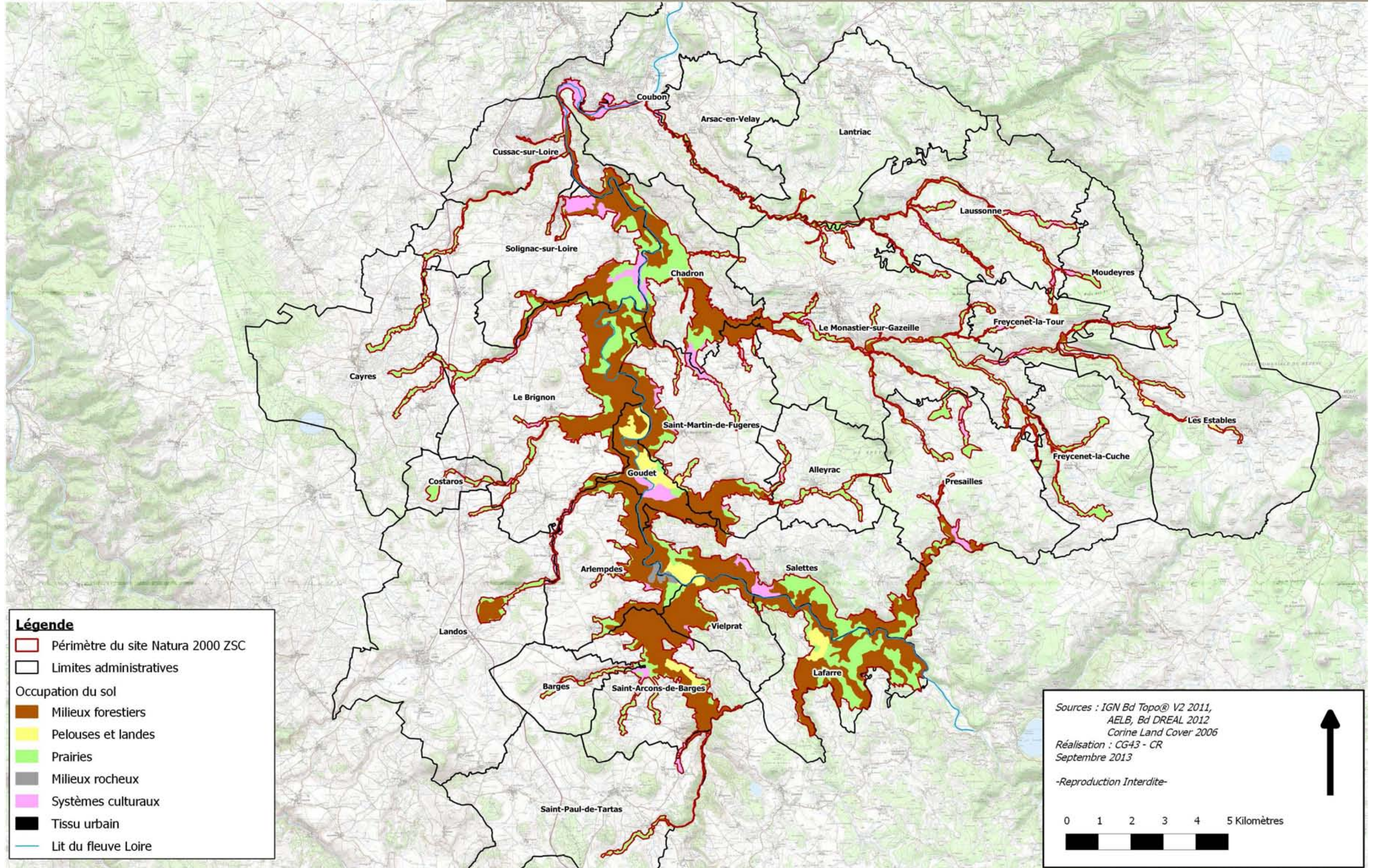
Sources : IGN Bd Topo® V2 2011,  
AELB, Bd DREAL 2012  
Réalisation : CG43 - CR  
Septembre 2013

-Reproduction Interdite-

0 1 2 3 4 5 Kilomètres



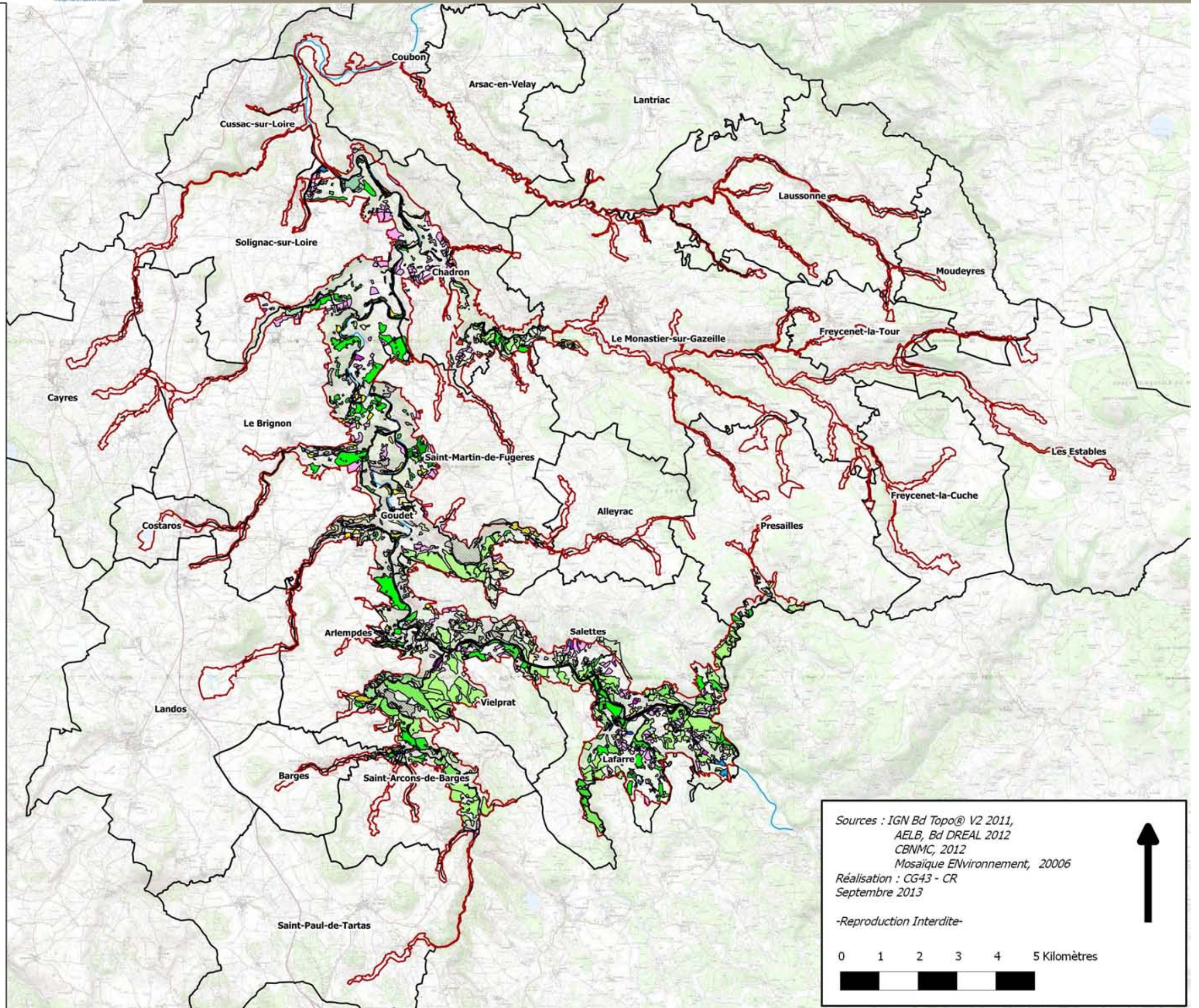
Occupation du sol au sein du périmètre du site ZSC FR8301081 "Gorges de la Loire et affluents partie Sud"





Localisation des habitats d'intérêt communautaire au sein du périmètre du site ZSC FR8301081 "Gorges de la Loire et affluents partie Sud"

- Légende**
- Périmètre du site Natura 2000 ZSC
  - Limites communales
  - Habitats d'intérêt communautaire dominants
  - 3270: Rivières avec berges vaseuses
  - 4030: Landes sèches européennes
  - 6120: Pelouses calcaires de sables xériques
  - 6210: Pelouses sèches semi-naturelles
  - 6230: Formations herbeuses à Nardus
  - 6410: Prairies à Molinia
  - 6430: Mégaphorbiaies hygrophiles
  - 6510: Prairies maigres de fauche
  - 6520: Prairies de fauche de montagne
  - 8110: Eboulis siliceux
  - 8220: Pentes rocheuses siliceuses
  - 8230: Roches siliceuses
  - 9120: Hêtraies acidophiles atlantiques
  - 9130: Hêtraies de l'Asperulo-Fagetum
  - 9150: Hêtraies calcicoles
  - 9160: Chênaies pédonculées
  - 9180: Forêts de pente et de ravins
  - 91E0: Forêts alluviales à *Alnus glutinosa*
  - Habitats d'intérêt communautaire dominés
  - 3260 : Rivières de l'étage montagnard à planitaire
  - 6210: Pelouses sèches semi-naturelles
  - 6230: Formations herbeuses à Nardus
  - 6410: Prairies à Molinia
  - 6430: Mégaphorbiaies hygrophiles
  - 6510: Prairies maigres de fauche
  - 6520: Prairies de fauche de montagne
  - 8110: Eboulis siliceux
  - 8220: Pentes rocheuses siliceuses
  - 8230: Roches siliceuses
  - 9120: Hêtraies acidophiles atlantiques
  - 9130: Hêtraies de l'Asperulo-Fagetum
  - 9160: Chênaies pédonculées
  - 9180: Forêts de pente et de ravins
  - 91E0: Forêts alluviales à *Alnus glutinosa*
  - Lit du fleuve Loire



Sources : IGN Bd Topo® V2 2011,  
 AELB, Bd DREAL 2012  
 CBNMC, 2012  
 Mosaïque ENvironnement, 2006  
 Réalisation : CG43 - CR  
 Septembre 2013

-Reproduction Interdite-

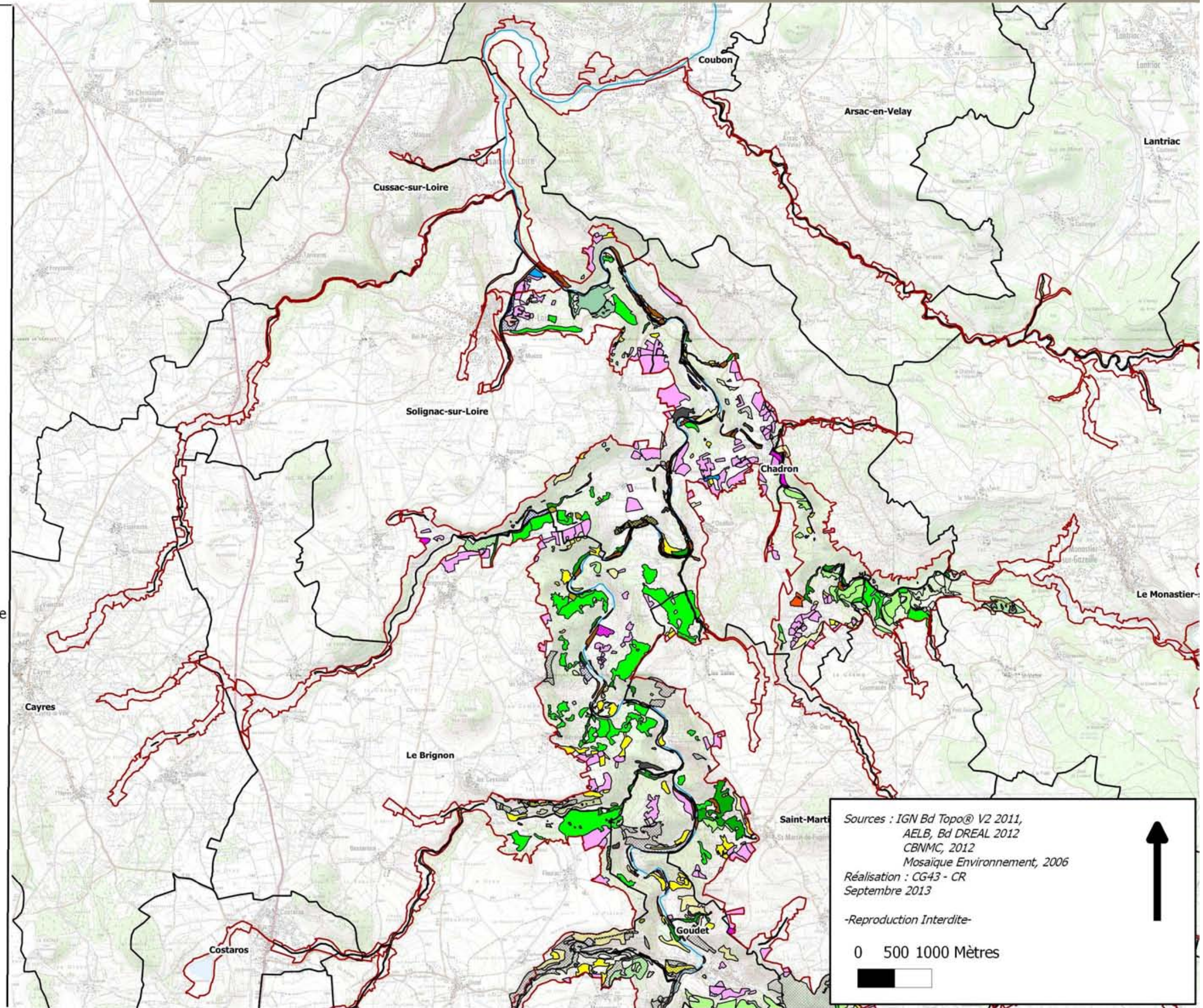
0 1 2 3 4 5 Kilomètres



Localisation des habitats d'intérêt communautaire au sein du périmètre du site ZSC FR8301081 "Gorges de la Loire et affluents partie Sud" - Zoom n°1

**Légende**

- Périmètre du site Natura 2000 ZSC
- Limites communales
- Habitats d'intérêt communautaire dominants
- 3270:Rivières avec berges vaseuses
- 4030:Landes sèches européennes
- 6120:Pelouses calcaires de sables xériques
- 6210:Pelouses sèches semi-naturelles
- 6230:Formations herbeuses à Nardus
- 6410:Prairies à Molinia
- 6430:Mégaphorbiaies hygrophiles
- 6510:Prairies maigres de fauche
- 6520:Prairies de fauche de montagne
- 8110:Eboulis siliceux
- 8220:Pentes rocheuses siliceuses
- 8230:Roches siliceuses
- 9120:Hêtraies acidophiles atlantiques
- 9130:Hêtraies de l'Asperulo-Fagetum
- 9150:Hêtraies calcicoles
- 9160:Chênaies pédonculées
- 9180:Forêts de pente et de ravins
- 91E0:Forêts alluviales à Alnus glutinosa
- Habitats d'intérêt communautaire dominés
- 3260 : Rivières de l'étage montagnard à planitiaire
- 6210:Pelouses sèches semi-naturelles
- 6230:Formations herbeuses à Nardus
- 6410:Prairies à Molinia
- 6430:Mégaphorbiaies hygrophiles
- 6510:Prairies maigres de fauche
- 6520:Prairies de fauche de montagne
- 8110:Eboulis siliceux
- 8220:Pentes rocheuses siliceuses
- 8230:Roches siliceuses
- 9120:Hêtraies acidophiles atlantiques
- 9130:Hêtraies de l'Asperulo-Fagetum
- 9160:Chênaies pédonculées
- 9180:Forêts de pente et de ravins
- 91E0:Forêts alluviales à Alnus glutinosa
- Lit du fleuve Loire



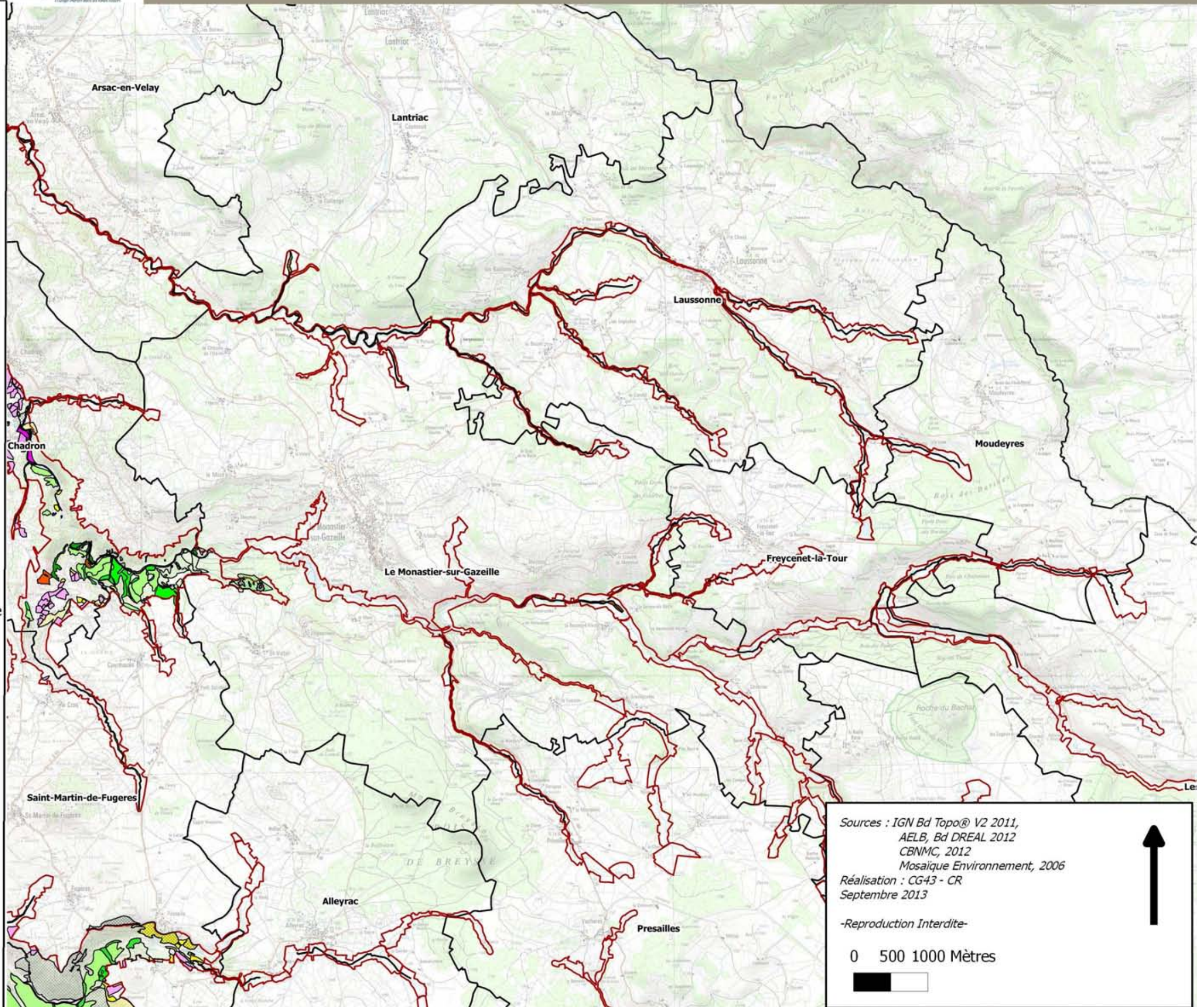
Sources : IGN Bd Topo® V2 2011,  
 AELB, Bd DREAL 2012  
 CBNMC, 2012  
 Mosaïque Environnement, 2006  
 Réalisation : CG43 - CR  
 Septembre 2013  
 -Reproduction Interdite-



Localisation des habitats d'intérêt communautaire au sein du périmètre du site ZSC FR8301081 "Gorges de la Loire et affluents partie Sud" - Zoom n°2

**Légende**

- Périmètre du site Natura 2000 ZSC
- Limites communales
- Habitats d'intérêt communautaire dominants
- 3270:Rivières avec berges vaseuses
- 4030:Landes sèches européennes
- 6120:Pelouses calcaires de sables xériques
- 6210:Pelouses sèches semi-naturelles
- 6230:Formations herbeuses à Nardus
- 6410:Prairies à Molinia
- 6430:Mégaphorbiaies hygrophiles
- 6510:Prairies maigres de fauche
- 6520:Prairies de fauche de montagne
- 8110:Eboulis siliceux
- 8220:Pentes rocheuses siliceuses
- 8230:Roches siliceuses
- 9120:Hêtraies acidophiles atlantiques
- 9130:Hêtraies de l'Asperulo-Fagetum
- 9150:Hêtraies calcicoles
- 9160:Chênaies pédonculées
- 9180:Forêts de pente et de ravins
- 91E0:Forêts alluviales à Alnus glutinosa
- Habitats d'intérêt communautaire dominés
- 3260 : Rivières de l'étage montagnard à planitiaire
- 6210:Pelouses sèches semi-naturelles
- 6230:Formations herbeuses à Nardus
- 6410:Prairies à Molinia
- 6430:Mégaphorbiaies hygrophiles
- 6510:Prairies maigres de fauche
- 6520:Prairies de fauche de montagne
- 8110:Eboulis siliceux
- 8220:Pentes rocheuses siliceuses
- 8230:Roches siliceuses
- 9120:Hêtraies acidophiles atlantiques
- 9130:Hêtraies de l'Asperulo-Fagetum
- 9160:Chênaies pédonculées
- 9180:Forêts de pente et de ravins
- 91E0:Forêts alluviales à Alnus glutinosa
- Lit du fleuve Loire



Sources : IGN Bd Topo® V2 2011,  
AELB, Bd DREAL 2012  
CBNMC, 2012  
Mosaïque Environnement, 2006  
Réalisation : CG43 - CR  
Septembre 2013

-Reproduction Interdite-

0 500 1000 Mètres

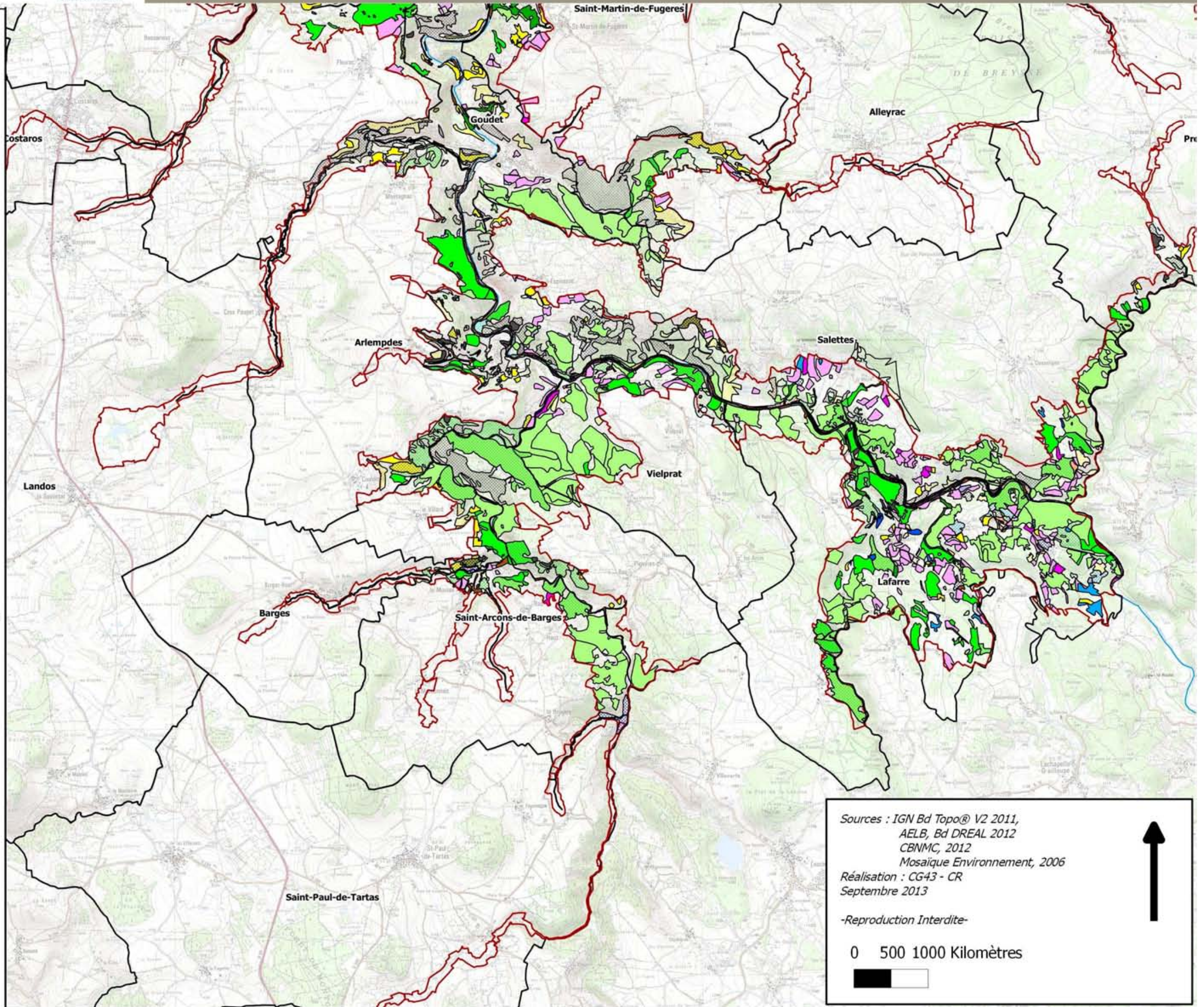





Localisation des habitats d'intérêt communautaire au sein du périmètre du site ZSC FR8301081 "Gorges de la Loire et affluents partie Sud" - Zoom n°3

**Légende**

- Périmètre du site Natura 2000 ZSC
- Limites communales
- Habitats d'intérêt communautaire dominants**
- 3270:Rivières avec berges vaseuses
- 4030:Landes sèches européennes
- 6120:Pelouses calcaires de sables xériques
- 6210:Pelouses sèches semi-naturelles
- 6230:Formations herbeuses à Nardus
- 6410:Prairies à Molinia
- 6430:Mégaphorbiaies hygrophiles
- 6510:Prairies maigres de fauche
- 6520:Prairies de fauche de montagne
- 8110:Eboulis siliceux
- 8220:Pentes rocheuses siliceuses
- 8230:Roches siliceuses
- 9120:Hêtraies acidophiles atlantiques
- 9130:Hêtraies de l'Asperulo-Fagetum
- 9150:Hêtraies calcicoles
- 9160:Chênaies pédonculées
- 9180:Forêts de pente et de ravins
- 91E0:Forêts alluviales à Alnus glutinosa
- Habitats d'intérêt communautaire dominés**
- 3260 : Rivières de l'étage montagnard à planitaire
- 6210:Pelouses sèches semi-naturelles
- 6230:Formations herbeuses à Nardus
- 6410:Prairies à Molinia
- 6430:Mégaphorbiaies hygrophiles
- 6510:Prairies maigres de fauche
- 6520:Prairies de fauche de montagne
- 8110:Eboulis siliceux
- 8220:Pentes rocheuses siliceuses
- 8230:Roches siliceuses
- 9120:Hêtraies acidophiles atlantiques
- 9130:Hêtraies de l'Asperulo-Fagetum
- 9160:Chênaies pédonculées
- 9180:Forêts de pente et de ravins
- 91E0:Forêts alluviales à Alnus glutinosa
- Lit du fleuve Loire



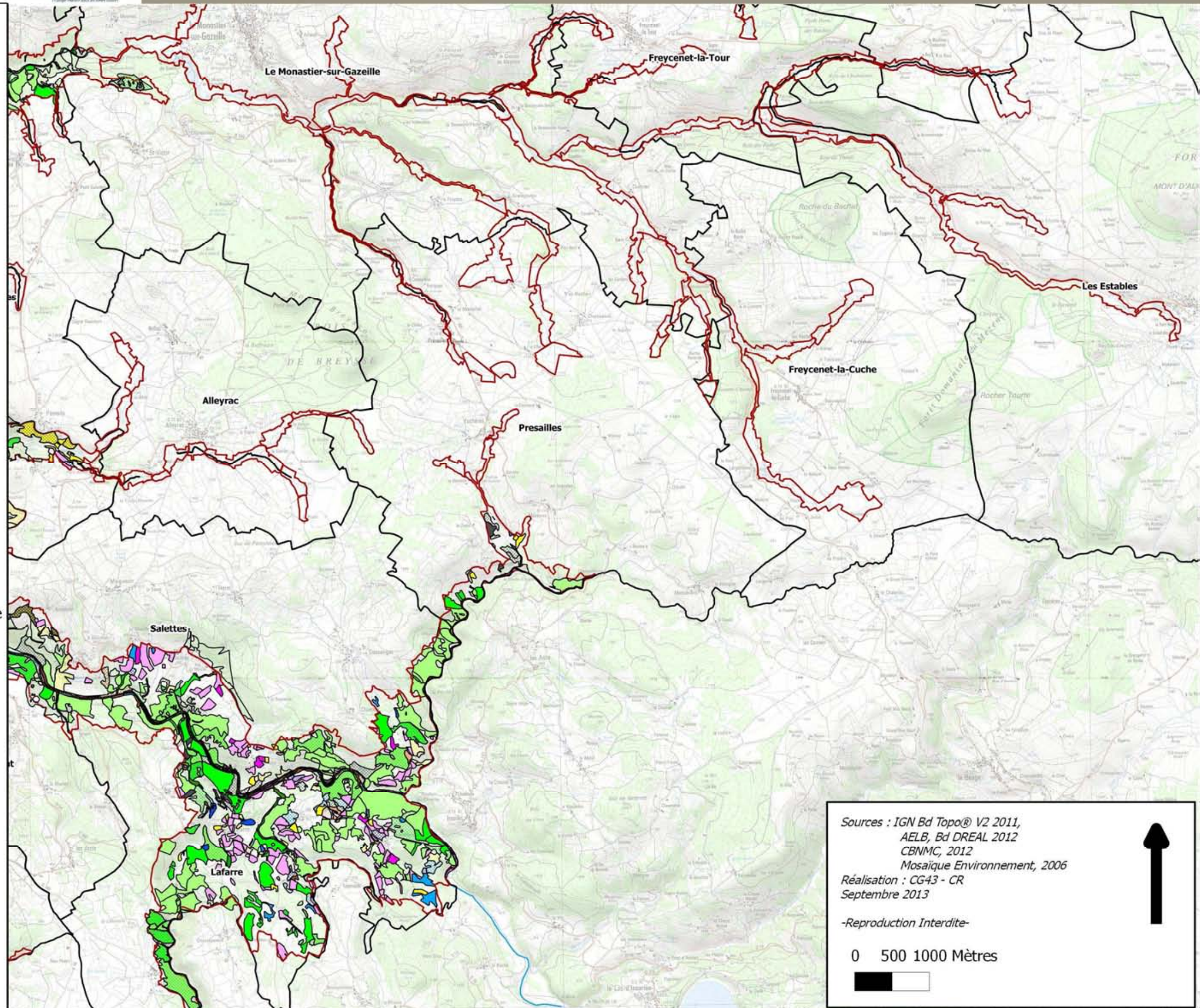
Sources : IGN Bd Topo® V2 2011,  
 AELB, Bd DREAL 2012  
 CBNMC, 2012  
 Mosaïque Environnement, 2006  
 Réalisation : CG43 - CR  
 Septembre 2013  
 -Reproduction Interdite-



Localisation des habitats d'intérêt communautaire au sein du périmètre du site ZSC FR8301081 "Gorges de la Loire et affluents partie Sud" - Zoom n°4

**Légende**

-  Périmètre du site Natura 2000 ZSC
-  Limites communales
- Habitats d'intérêt communautaire dominants
-  3270:Rivières avec berges vaseuses
-  4030:Landes sèches européennes
-  6120:Pelouses calcaires de sables xériques
-  6210:Pelouses sèches semi-naturelles
-  6230:Formations herbeuses à Nardus
-  6410:Prairies à Molinia
-  6430:Mégaphorbiaies hygrophiles
-  6510:Prairies maigres de fauche
-  6520:Prairies de fauche de montagne
-  8110:Eboulis siliceux
-  8220:Pentes rocheuses siliceuses
-  8230:Roches siliceuses
-  9120:Hêtraies acidophiles atlantiques
-  9130:Hêtraies de l'Asperulo-Fagetum
-  9150:Hêtraies calcicoles
-  9160:Chênaies pédonculées
-  9180:Forêts de pente et de ravins
-  91E0:Forêts alluviales à Alnus glutinosa
- Habitats d'intérêt communautaire dominés
-  3260 : Rivières de l'étage montagnard à planitiaire
-  6210:Pelouses sèches semi-naturelles
-  6230:Formations herbeuses à Nardus
-  6410:Prairies à Molinia
-  6430:Mégaphorbiaies hygrophiles
-  6510:Prairies maigres de fauche
-  6520:Prairies de fauche de montagne
-  8110:Eboulis siliceux
-  8220:Pentes rocheuses siliceuses
-  8230:Roches siliceuses
-  9120:Hêtraies acidophiles atlantiques
-  9130:Hêtraies de l'Asperulo-Fagetum
-  9160:Chênaies pédonculées
-  9180:Forêts de pente et de ravins
-  91E0:Forêts alluviales à Alnus glutinosa
-  Lit du fleuve Loire



Sources : IGN Bd Topo® V2 2011,  
AELB, Bd DREAL 2012  
CBNMC, 2012  
Mosaïque Environnement, 2006  
Réalisation : CG43 - CR  
Septembre 2013

-Reproduction Interdite-

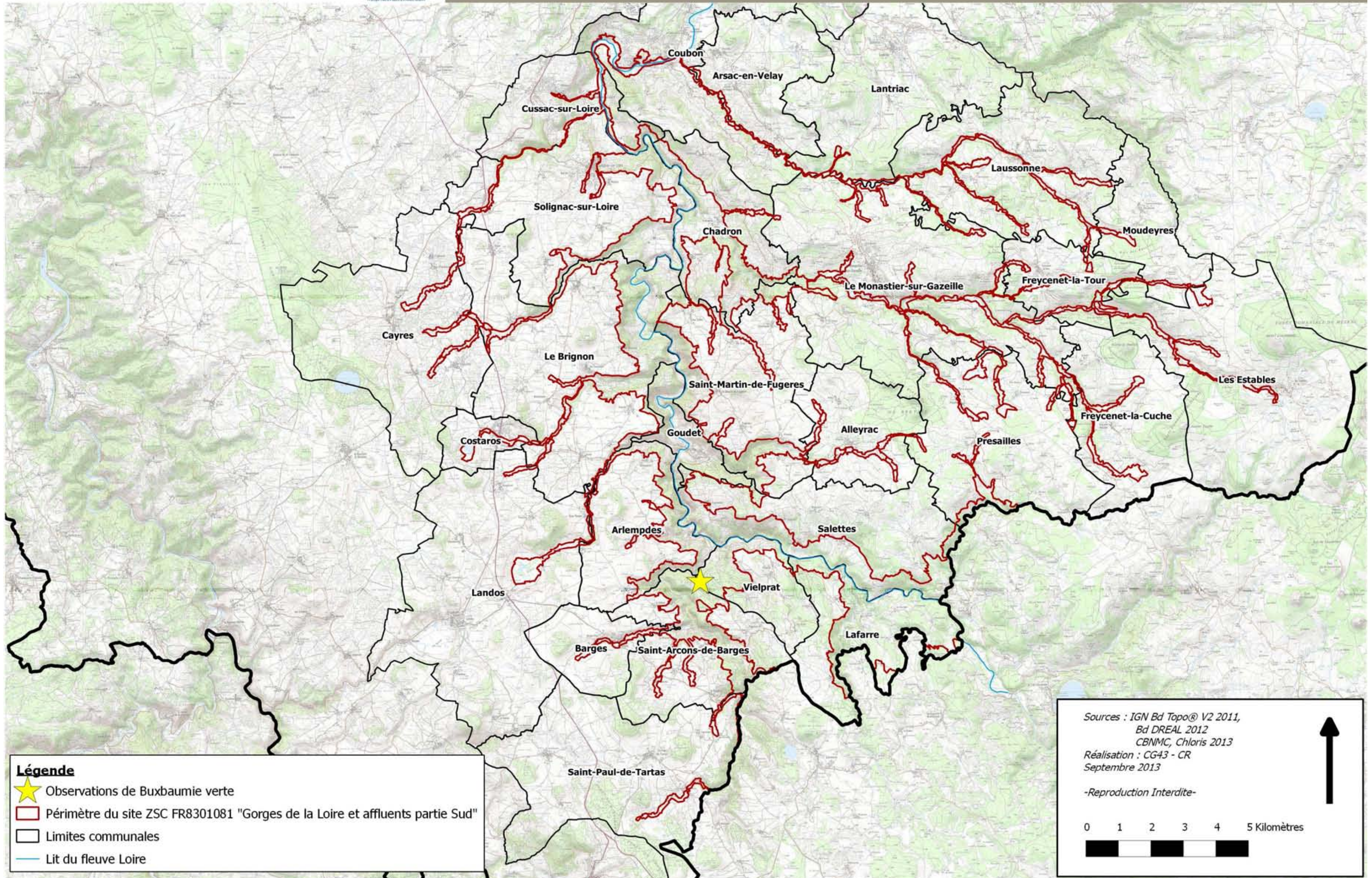
0 500 1000 Mètres





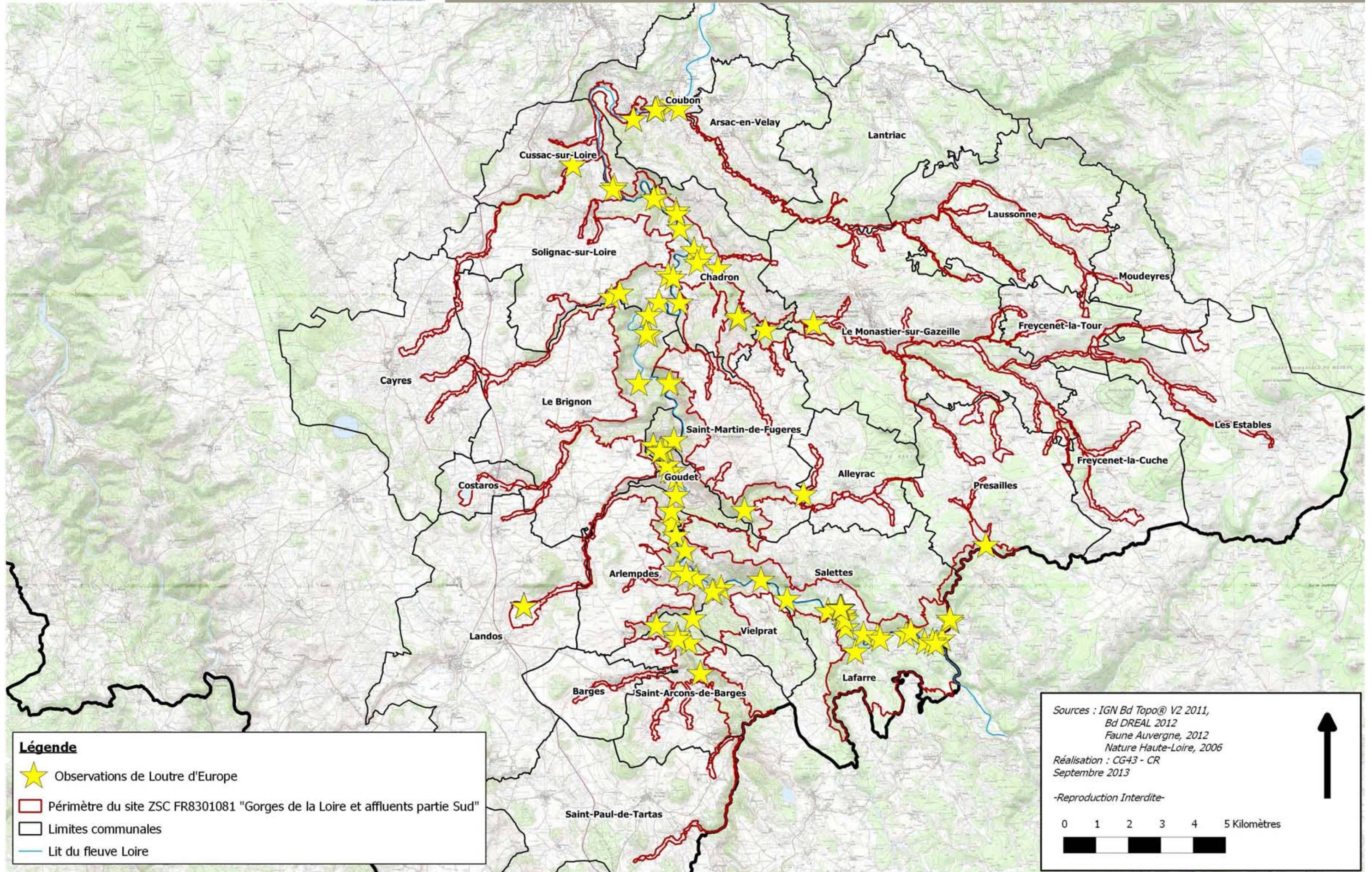


Répartition des stations de Buxbaumie verte au sein du périmètre du site ZSC FR8301081 "Gorges de la Loire et affluents partie Sud"



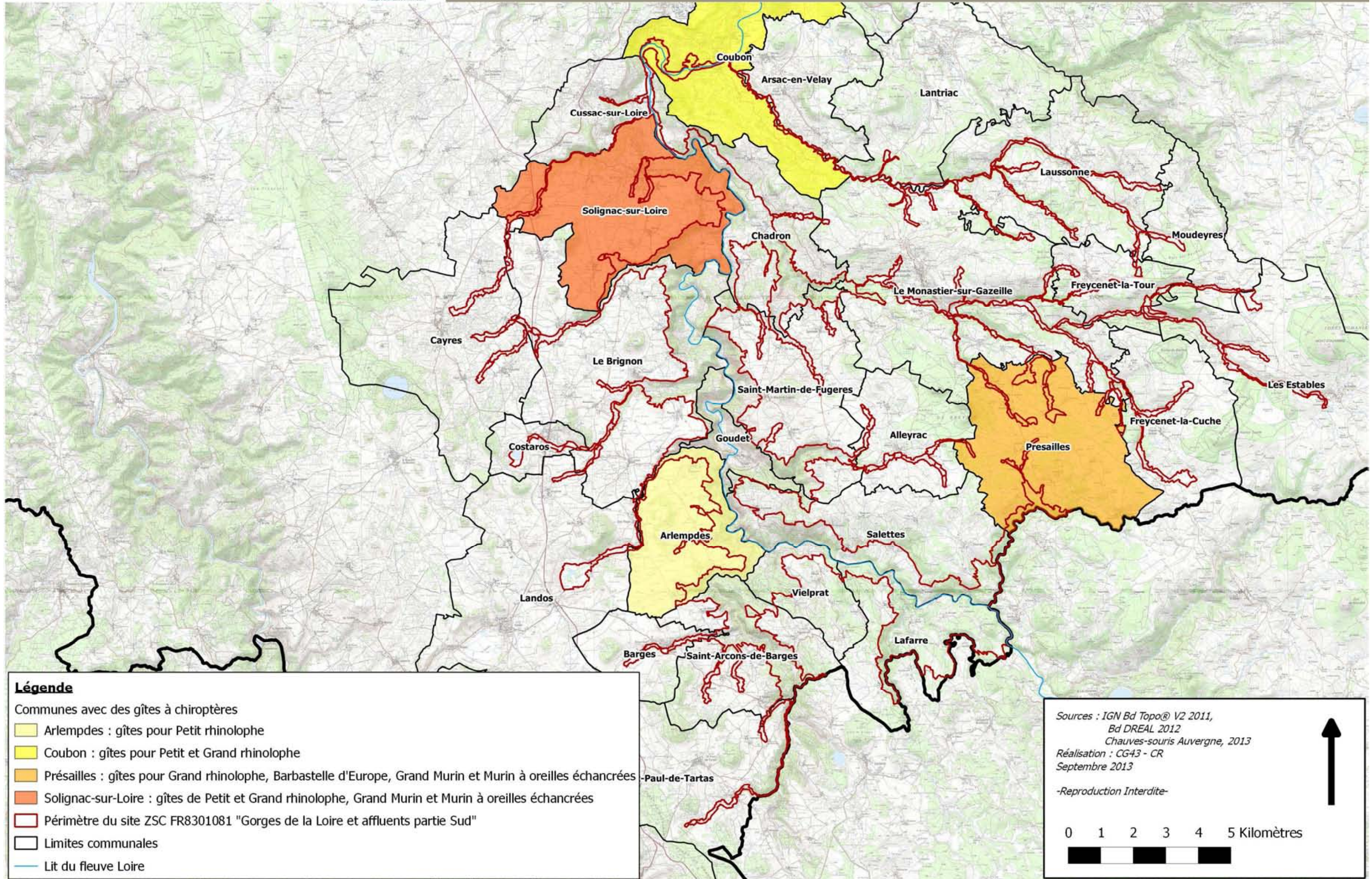


Répartition des populations de Loutre d'Europe au sein du périmètre du site ZSC FR8301081 "Gorges de la Loire et affluents partie Sud"





Répartition des populations de Chiroptères au sein du périmètre du site ZSC FR8301081 "Gorges de la Loire et affluents partie Sud"



**Légende**

Communes avec des gîtes à chiroptères

- Arlempdes : gîtes pour Petit rhinolophe
- Coubon : gîtes pour Petit et Grand rhinolophe
- Présailles : gîtes pour Grand rhinolophe, Barbastelle d'Europe, Grand Murin et Murin à oreilles échancrées
- Solignac-sur-Loire : gîtes de Petit et Grand rhinolophe, Grand Murin et Murin à oreilles échancrées

Périmètre du site ZSC FR8301081 "Gorges de la Loire et affluents partie Sud"

Limites communales

Lit du fleuve Loire

Sources : IGN Bd Topo® V2 2011,  
Bd DREAL 2012  
Chauves-souris Auvergne, 2013  
Réalisation : CG43 - CR  
Septembre 2013

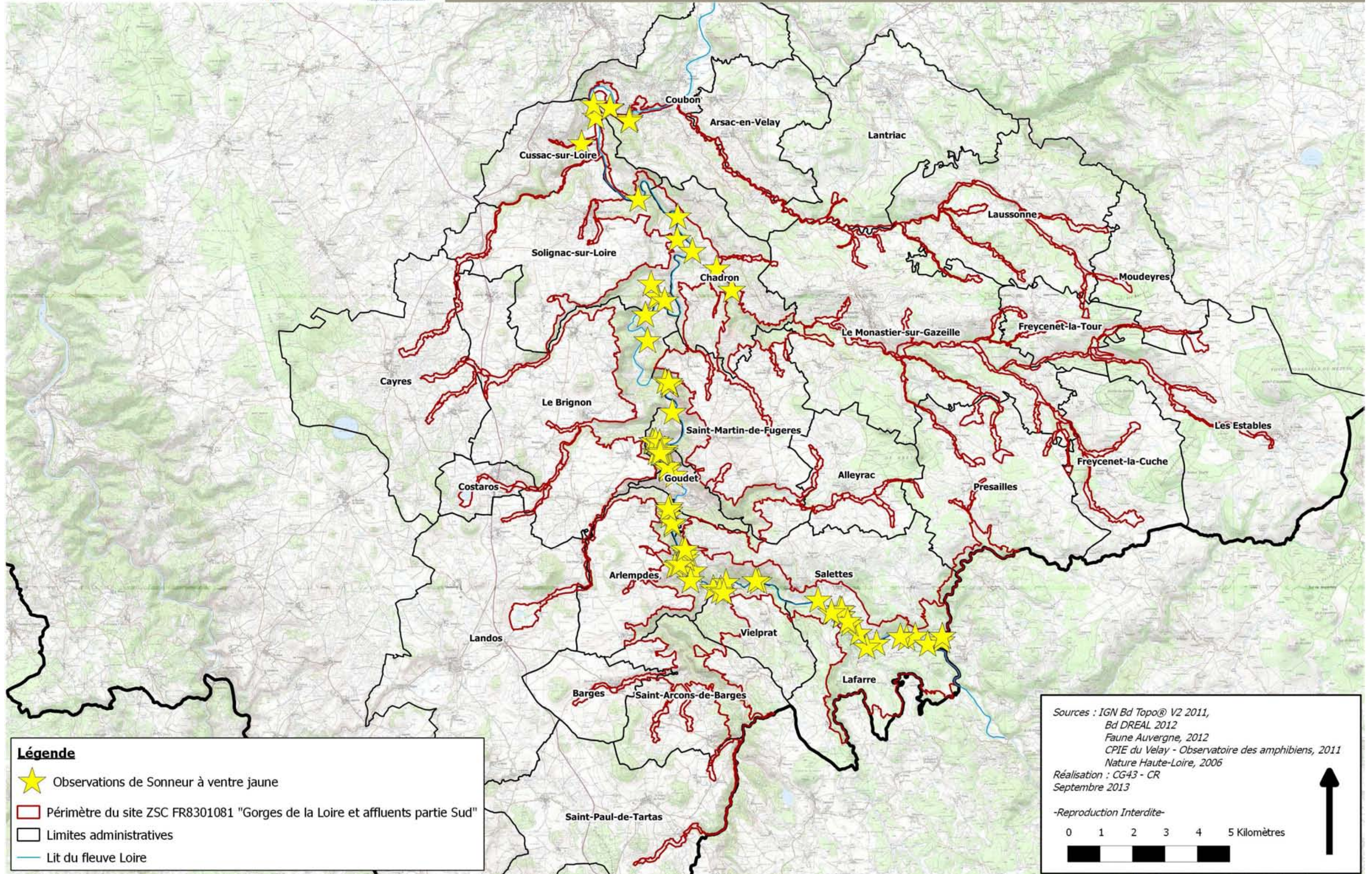
-Reproduction Interdite-

0 1 2 3 4 5 Kilomètres





Répartition des populations de Sonneur à ventre jaune au sein du périmètre du site ZSC FR8301081 "Gorges de la Loire et affluents partie Sud"



**Légende**

- Observations de Sonneur à ventre jaune
- Périmètre du site ZSC FR8301081 "Gorges de la Loire et affluents partie Sud"
- Limites administratives
- Lit du fleuve Loire

Sources : IGN Bd Topo® V2 2011,  
 Bd DREAL 2012  
 Faune Auvergne, 2012  
 CPIE du Velay - Observatoire des amphibiens, 2011  
 Nature Haute-Loire, 2006

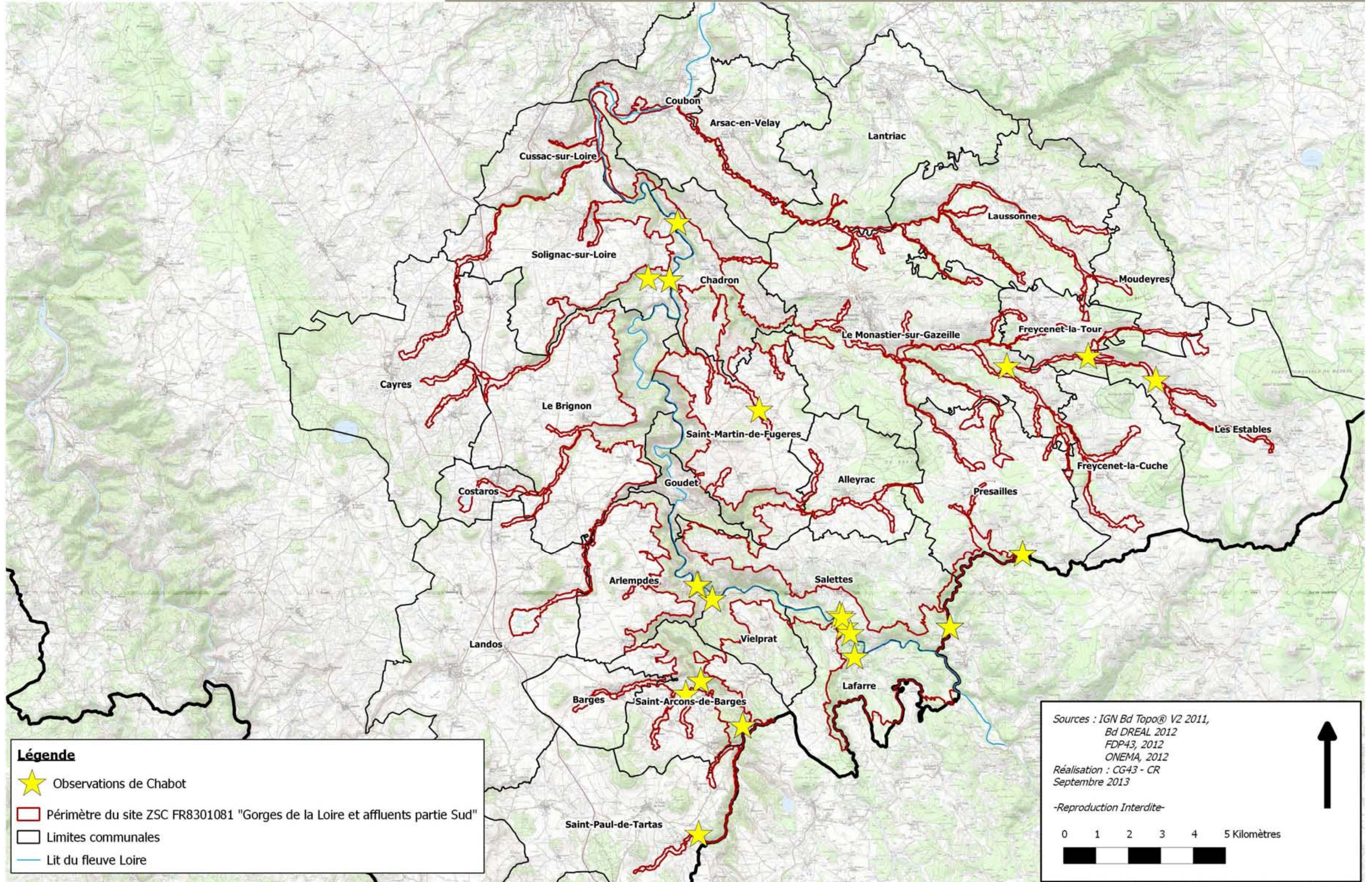
Réalisation : CG43 - CR  
 Septembre 2013

-Reproduction Interdite-

0 1 2 3 4 5 Kilomètres

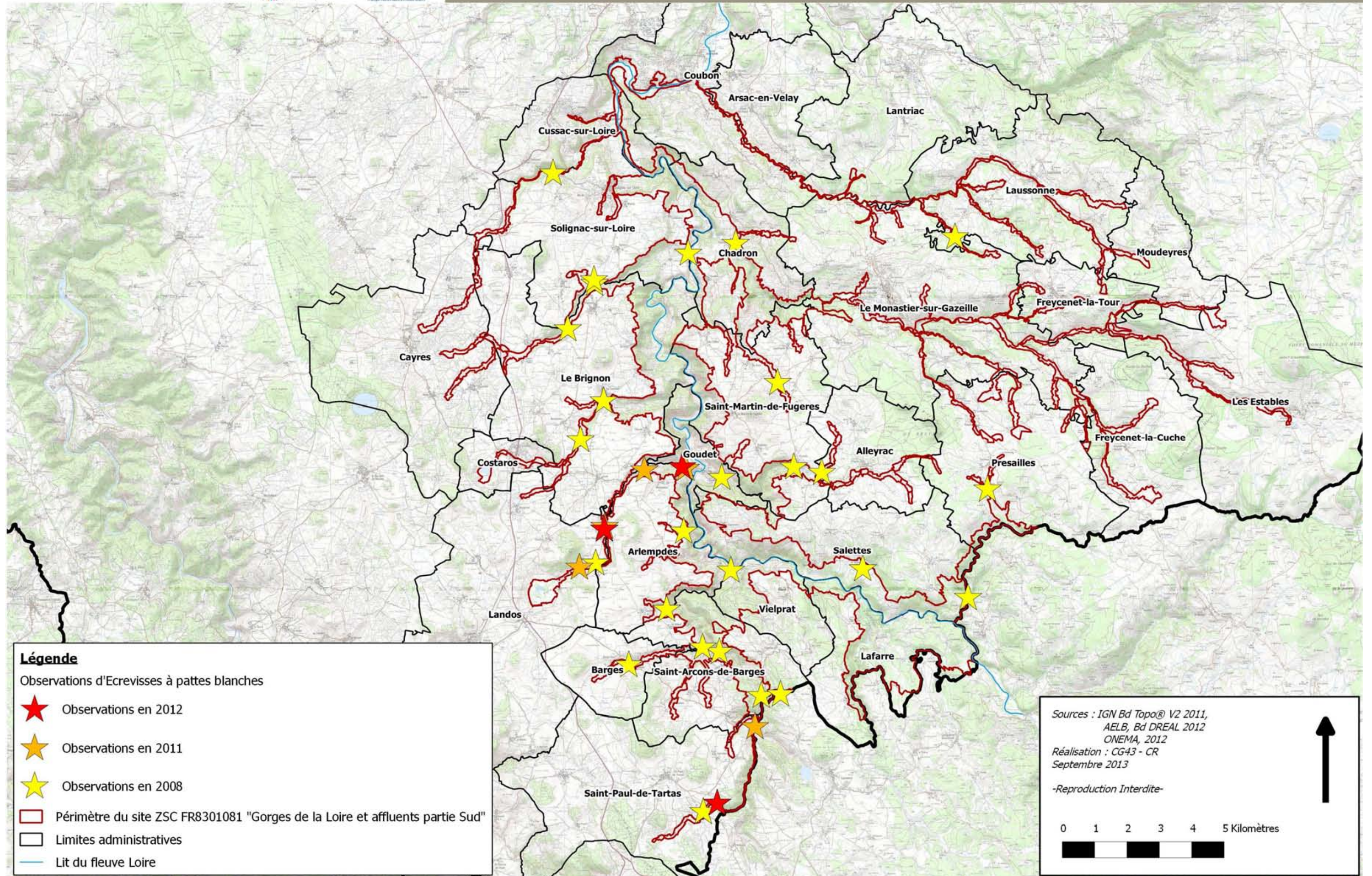


Répartition des populations de Chabot au sein du périmètre du site ZSC FR8301081 "Gorges de la Loire et affluents partie Sud"



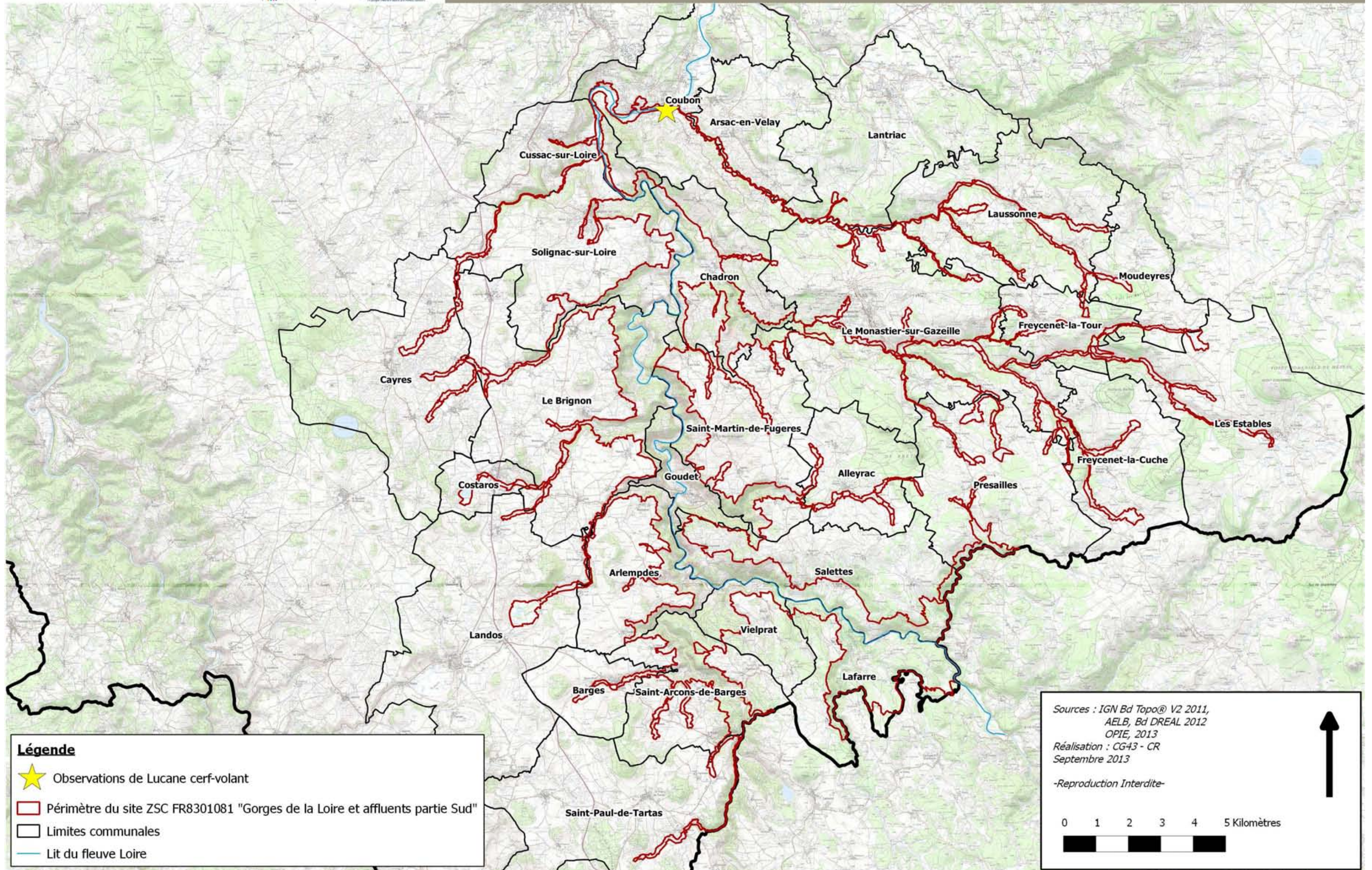


Répartition des populations d'Ecrevisse à pattes blanches au sein du périmètre du site ZSC FR8301081 "Gorges de la Loire et affluents partie Sud"





Répartition des populations de Lucane cerf-volant au sein du périmètre du site ZSC FR8301081 "Gorges de la Loire et affluents partie Sud"





Répartition des populations de Cordulie à corps fin et du Gomphe serpentin au sein du périmètre du site ZSC FR8301081 "Gorges de la Loire et affluents partie Sud"

