

# Document d'objectifs du site Natura 2000 des Gorges de la Loire Zone de Protection Spéciale FR8312009 Tome 3 : Atlas cartographique



**Document provisoire**  
**Novembre 2013**



## Sommaire

<b>Carte n°1: Localisation de la ZPS « Gorges de la Loire » FR8312009</b>	<b>Page 4</b>
<b>Carte n°2a: Réseau hydrographique de la ZPS « Gorges de la Loire » FR8312009</b>	<b>Page 5</b>
<b>Carte n°2b: Réseau hydrographique de la ZPS « Gorges de la Loire » FR8312009</b>	<b>Page 6</b>
<b>Carte n°3: Limites administratives de la ZPS « Gorges de la Loire » FR8312009</b>	<b>Page 7</b>
<b>Carte n°4: Localisation des sites Natura 2000 à proximité de la ZPS « Gorges de la Loire » FR8312009</b>	<b>Page 8</b>
<b>Carte n°5: Localisation des politiques publiques territoriales liées à la gestion des eaux au sein de la ZPS « Gorges de la Loire » FR8312009</b>	<b>Page 9</b>
<b>Carte n°6: Localisation des Espaces Naturels Sensibles et des Arrêtés Préfectoraux de Protection de Biotope au sein de la ZPS « Gorges de la Loire » FR8312009</b>	<b>Page 10</b>
<b>Carte n°7: Localisation des communes possédant un document d'urbanisme au sein du périmètre du site ZPS « Gorges de la Loire » FR8312009</b>	<b>Page 11</b>
<b>Carte n°8: Localisation des ZNIEFF de type I au sein du site ZPS « Gorges de la Loire » FR8312009</b>	<b>Page 12</b>
<b>Carte n°9: Localisation des ZNIEFF de type II au sein du site ZPS « Gorges de la Loire » FR8312009</b>	<b>Page 13</b>
<b>Carte n°10: Localisation des sites et monuments inscrits et classés au sein du site ZPS « Gorges de la Loire » FR8312009</b>	<b>Page 14</b>
<b>Carte n°11: Localisation des îlots PAC au sein du site ZPS « Gorges de la Loire » FR8312009</b>	<b>Page 15</b>
<b>Carte n°12: Activités de sylviculture au sein du site ZPS « Gorges de la Loire » FR8312009</b>	<b>Page 16</b>
<b>Carte n°13: Localisation des installations classées pour la Protection de l'Environnement et des décharges au sein du site ZPS « Gorges de la Loire » FR8312009</b>	<b>Page 17</b>
<b>Carte n°14: Traitement des eaux usées au sein du site ZPS « Gorges de la Loire » FR8312009</b>	<b>Page 18</b>
<b>Carte n°15: Activité de chasse au sein du site ZPS « Gorges de la Loire » FR8312009</b>	<b>Page 19</b>
<b>Carte n°16: Activité de pêche au sein du site ZPS « Gorges de la Loire » FR8312009</b>	<b>Page 20</b>
<b>Carte n°17: Activité de randonnée pédestre au sein du site ZPS « Gorges de la Loire » FR8312009</b>	<b>Page 21</b>
<b>Carte n°18: Activité de randonnée cycliste au sein du site ZPS « Gorges de la Loire » FR8312009</b>	<b>Page 22</b>
<b>Carte n°19: Activité d'escalade au sein du site ZPS « Gorges de la Loire » FR8312009</b>	<b>Page 23</b>
<b>Carte n°20: Activité de vol libre au sein du site ZPS « Gorges de la Loire » FR8312009</b>	<b>Page 24</b>
<b>Carte n°21a: Occupation du sol au sein du périmètre du site ZPS « Gorges de la Loire » FR8312009 – Partie aval</b>	<b>Page 25</b>
<b>Carte n°21b: Occupation du sol au sein du périmètre du site ZPS « Gorges de la Loire » FR8312009 – Partie amont</b>	<b>Page 26</b>
<b>Carte n°22: Cartographie des voies de migration majeurs</b>	<b>Page 27</b>
<b>Carte n°23: Cartographie des Zones de présence du Bihoreau gris et de ses habitats</b>	<b>Page 28</b>
<b>Carte n°24: Cartographie des Zones de présence de l'Aigrette garzette et de ses habitats</b>	<b>Page 29</b>
<b>Carte n°25: Cartographie des Zones de présence du Busard Saint Martin et de ses habitats</b>	<b>Page 30</b>
<b>Carte n°26: Cartographie des Zones de présence du Faucon pèlerin et de ses habitats</b>	<b>Page 31</b>
<b>Carte n°27: Cartographie des Zones de présence du Milan royal et de ses habitats</b>	<b>Page 32</b>
<b>Carte n°28: Cartographie des Zones de présence du Bondrée apivore et de ses habitats</b>	<b>Page 33</b>
<b>Carte n°29: Cartographie des Zones de présence du Milan noir et de ses habitats</b>	<b>Page 34</b>

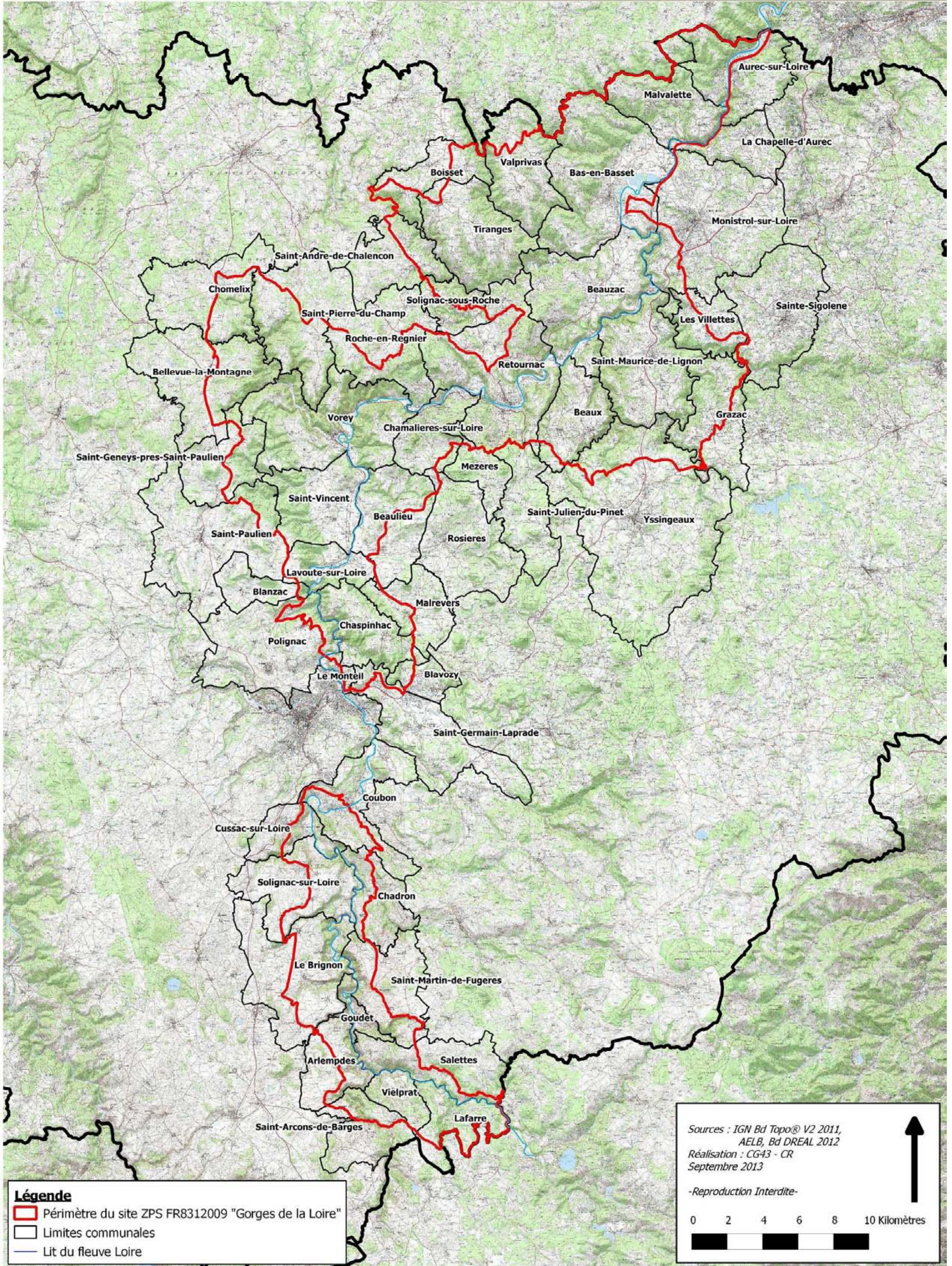
<b>Carte n°30: Cartographie des Zones de présence du Circaète Jean-Le-Blanc et de ses habitats</b>	<b>Page 35</b>
<b>Carte n°31: Cartographie des Zones de présence du Busard cendré et de ses habitats</b>	<b>Page 36</b>
<b>Carte n°32: Cartographie des Zones de présence de l'Aigle botté du et de ses habitats</b>	<b>Page 37</b>
<b>Carte n°33: Cartographie des Zones de présence du Grand Duc d'Europe et de ses habitats</b>	<b>Page 38</b>
<b>Carte n°34: Cartographie des Zones de présence de l'Alouette lulu et de ses habitats</b>	<b>Page 39</b>
<b>Carte n°35: Cartographie des Zones de présence de la Pie-Grièche écorcheur et de ses habitats</b>	<b>Page 40</b>
<b>Carte n°36: Cartographie des Zones de présence du Bruant ortolan et de ses habitats</b>	<b>Page 41</b>
<b>Carte n°37: Cartographie des Zones de présence de l'Engoulevent d'Europe et de ses habitats</b>	<b>Page 42</b>
<b>Carte n°38: Cartographie des Zones de présence du Martin-Pêcheur d'Europe et de ses habitats</b>	<b>Page 43</b>
<b>Carte n°39: Cartographie des Zones de présence du Pic noir et de ses habitats</b>	<b>Page 44</b>



Carte n°1 se rapportant à la Deuxième partie: Présentation de la ZPS « Gorges de la Loire » FR8312009 – I. Les données abiotiques  
 – 1. Localisation géographique



Localisation de la Zone de Protection Spéciale FR8312009  
 "Gorges de la Loire"



**Légende**

- Périmètre du site ZPS FR8312009 "Gorges de la Loire"
- Limites communales
- Lit du fleuve Loire

Sources : IGN Bd Topo® V2 2011,  
 AELB, Bd DREAL 2012  
 Réalisation : CG43 - CR  
 Septembre 2013

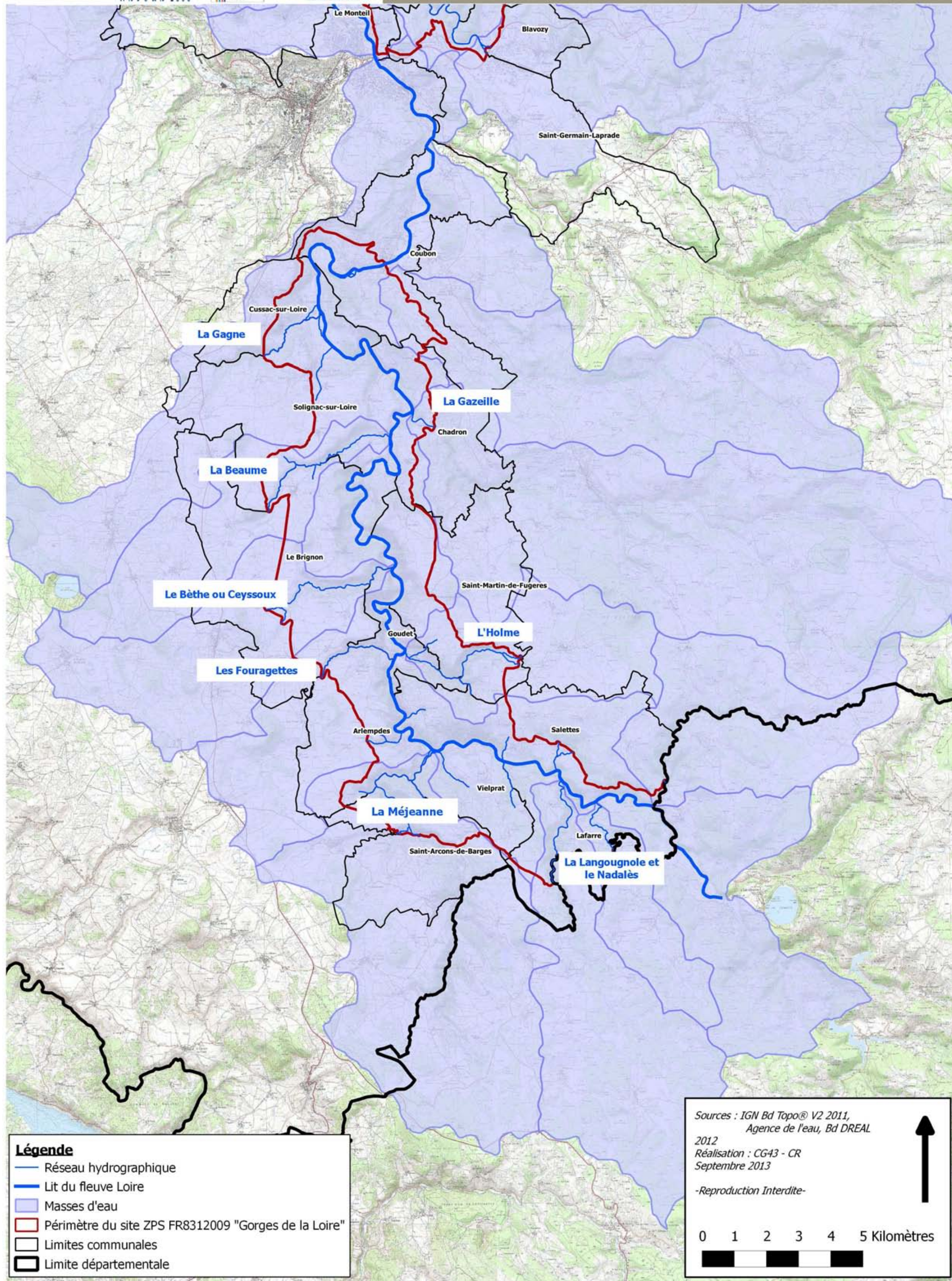
-Reproduction Interdite-



Carte n°2a se rapportant à la Deuxième partie: Présentation de la ZPS « Gorges de la Loire » FR8312009 – I. Les données abiotiques – 4. Hydrographie



Réseau hydrographique de la Zone de Protection Spéciale FR8312009 "Gorges de la Loire"



**Légende**

- Réseau hydrographique
- Lit du fleuve Loire
- Masses d'eau
- Périmètre du site ZPS FR8312009 "Gorges de la Loire"
- Limites communales
- Limite départementale

Sources : IGN Bd Topo® V2 2011,  
Agence de l'eau, Bd DREAL  
2012  
Réalisation : CG43 - CR  
Septembre 2013  
-Reproduction Interdite-

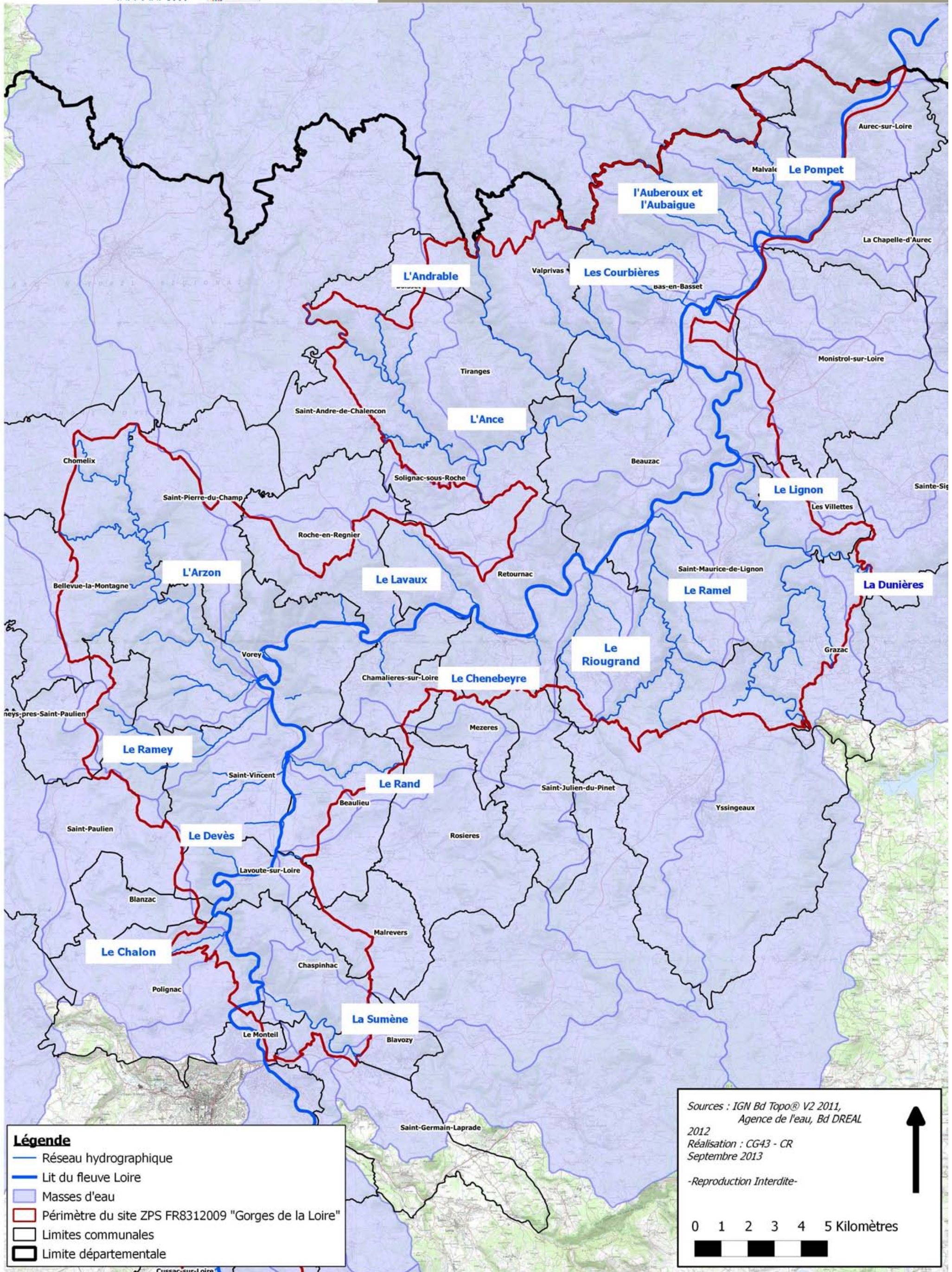
0 1 2 3 4 5 Kilomètres



Carte n°2b se rapportant à la Deuxième partie: Présentation de la ZPS « Gorges de la Loire » FR8312009 – I. Les données abiotiques – 4. Hydrographie



Réseau hydrographique de la Zone de Protection Spéciale FR8312009 "Gorges de la Loire"

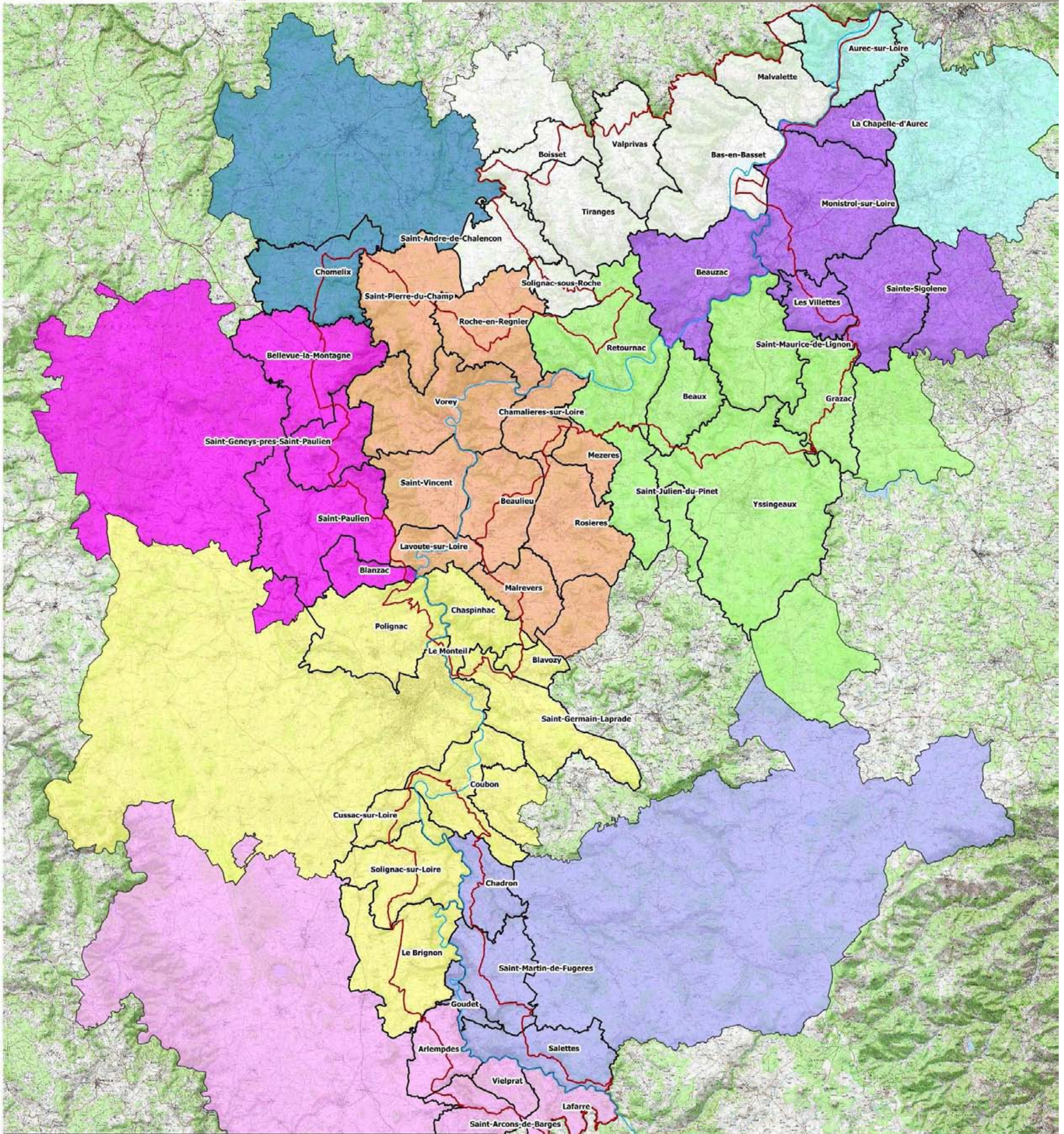




Carte n°3 se rapportant à la Deuxième partie: Présentation de la ZPS « Gorges de la Loire » FR8312009 – II. Les données administratives– 1. Les communes et les intercommunalités



Limites administratives de la Zone de Protection Spéciale  
FR8312009 "Gorges de la Loire"



**Légende**

- Périmètre du site Natura 2000 ZPS
- Limites communales

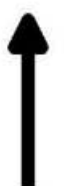
**Intercommunalités**

- Communauté d'Agglomération du Puy en Velay
- Communauté de Communes de l'Emblavez
- Communauté de Communes de Rochebaron à Chalençon
- Communauté de Communes des Marches du Velay
- Communauté de Communes des Portes d'Auvergne
- Communauté de Communes des Sucs
- Communauté de Communes du Pays de Cayres Pradelles
- Communauté de Communes du Pays de Craponne
- Communauté de Communes du Pays du Mézenc et de la Loire Sauvage
- Communauté de Communes Loire et Semène
- Lit du fleuve Loire

Sources : IGN Bd Topo® V2 2011,  
AELB, Bd DREAL 2012  
Réalisation : CG43 - CR  
Septembre 2013

-Reproduction Interdite-

0 2 4 6 8 10 Kilomètres

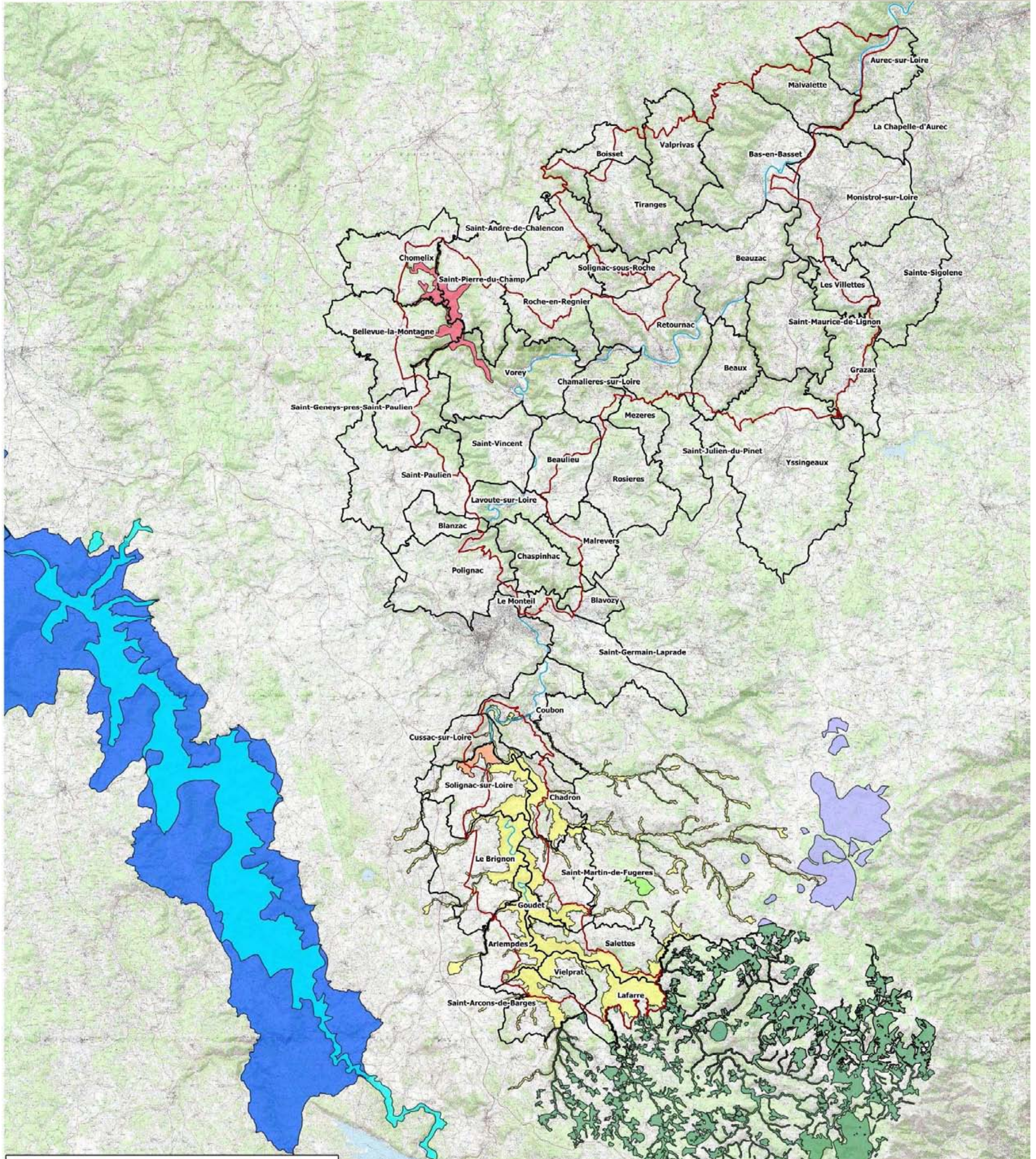




Carte n°4 se rapportant à la Deuxième partie: Présentation de la ZPS « Gorges de la Loire » FR8312009 – II. Les données administratives– 2. Les politiques territoriales



Localisation des sites Natura 2000 à proximité de la Zone de Protection Spéciale FR8312009 "Gorges de la Loire"



**Légende**

- Sites Natura 2000
- ZSC FR8302008 "Carrière de Solignac"
- ZSC FR8301075 "Gorges de l'Allier et affluents"
- ZSC FR8301080 "Gorges de l'Arzon"
- ZSC FR8301076 "Mézensc"
- ZSC FR8301087 "Sucs de Breyse"
- ZSC FR8201666 "Loire et ses affluents"
- ZPS FR8312002 "Haut val d'Allier"
- ZPS FR8312009 "Gorges de la Loire"
- Limites communales
- Lit du fleuve Loire

Sources : IGN Bd Topo® V2 2011,  
Bd DREAL 2012  
Réalisation : CG43 - CR  
Septembre 2013

-Reproduction Interdite-



0 1 2 3 4 5 Kilomètres

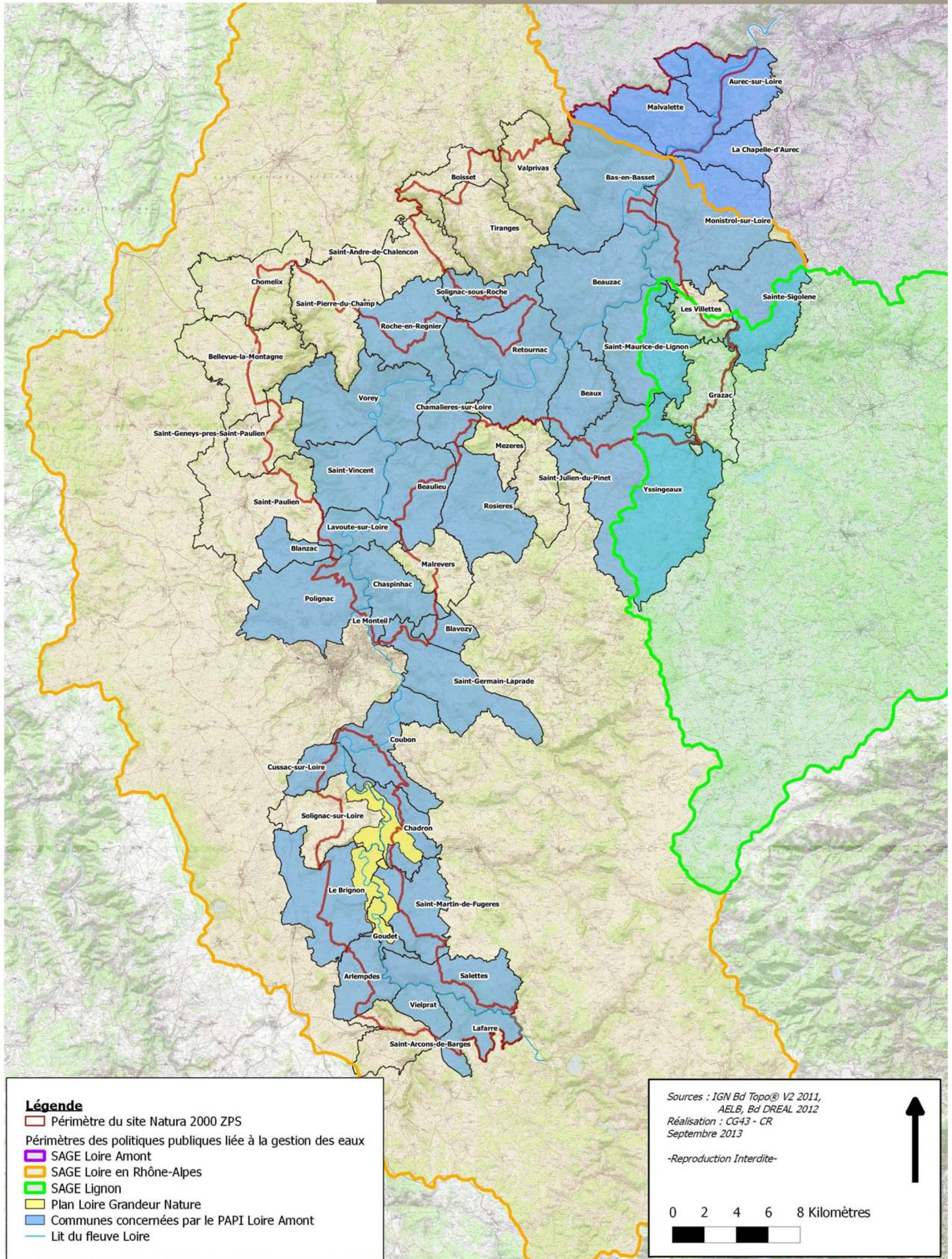




Carte n°5 se rapportant à la Deuxième partie: Présentation de la ZPS « Gorges de la Loire » FR831209 – II. Les données administratives– 2. Les politiques territoriales



Localisation des politiques publiques territoriales liées à la gestion des eaux au sein du site ZPS FR831209 "Gorges de la Loire"



**Légende**

- Périmètre du site Natura 2000 ZPS
- Périmètres des politiques publiques liée à la gestion des eaux
- SAGE Loire Amont
- SAGE Loire en Rhône-Alpes
- SAGE Lignon
- Plan Loire Grandeur Nature
- Communes concernées par le PAPI Loire Amont
- Lit du fleuve Loire

Sources : IGN Bd Topo® V2 2011,  
AELB, Bd DREAL 2012  
Réalisation : CG43 - CR  
Septembre 2013

-Reproduction Interdite-

0 2 4 6 8 Kilomètres

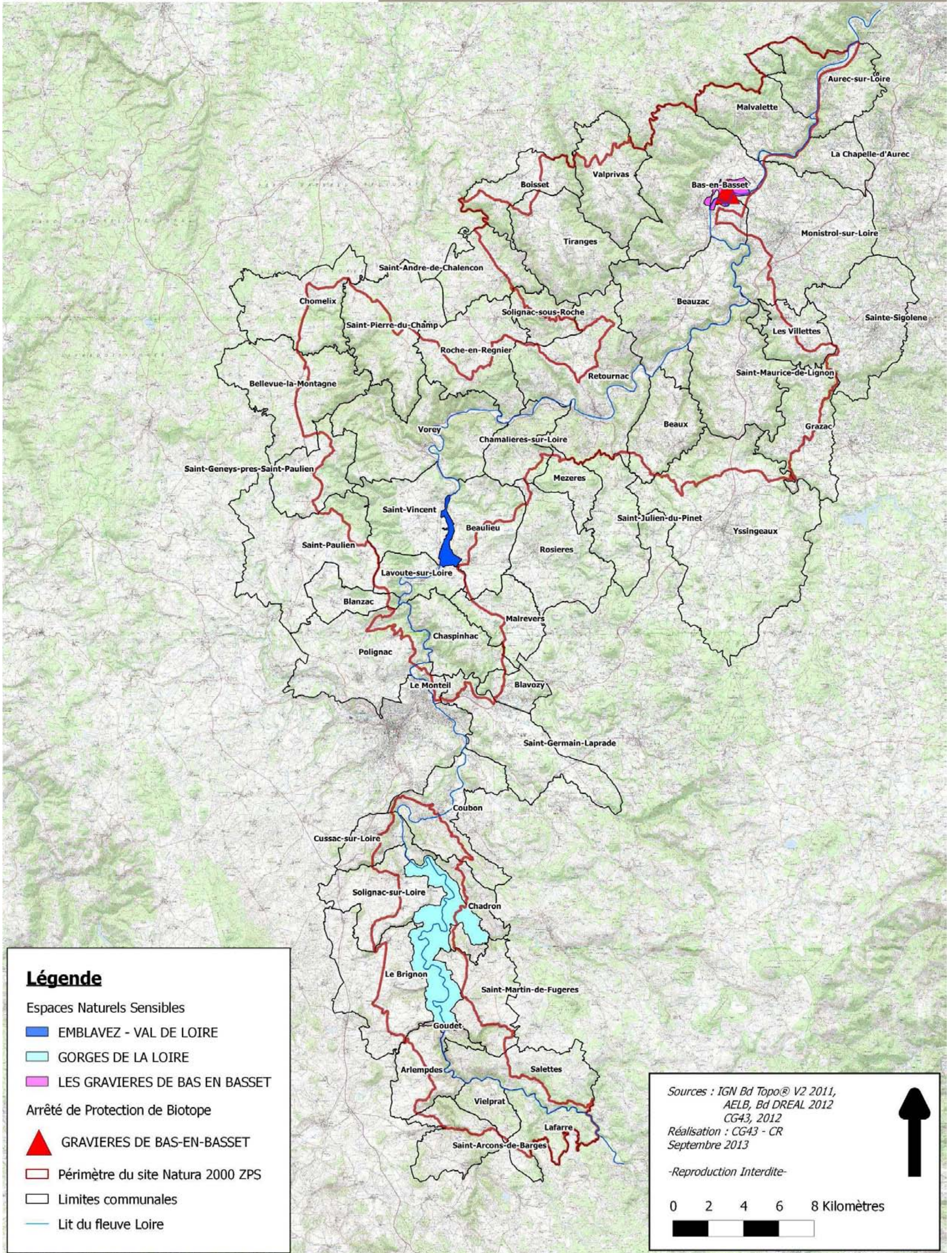




Carte n°6 se rapportant à la Deuxième partie: Présentation de la ZPS « Gorges de la Loire » FR8312009 – II. Les données administratives– 2. Les politiques territoriales



Localisation des Espaces Naturels Sensibles et des Arrêtés Préfectoraux de Protection de Biotope au sein du site ZPS FR8312009 "Gorges de la Loire"

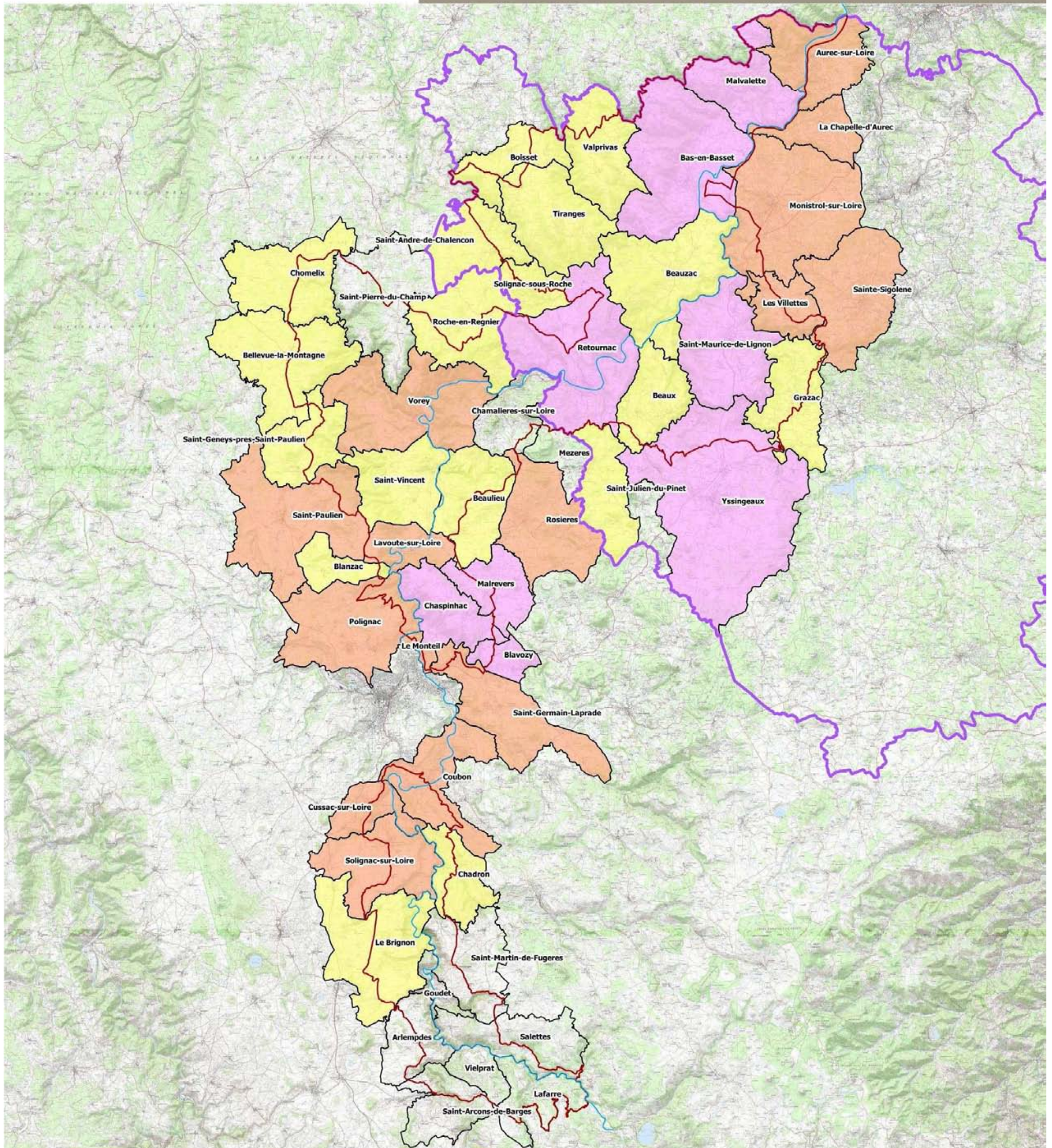




Carte n°7 se rapportant à la Deuxième partie: Présentation de la ZPS « Gorges de la Loire » FR8312009 – II. Les données administratives– 2. Les politiques territoriales



Localisation des communes possédant un document d'urbanisme au sein du périmètre du site ZPS FR8312009 "Gorges de la Loire"



**Légende**

- Documents d'urbanisme
- SCOT "Pays de la jeune Loire et ses rivières"
- Communes possédant une Carte Communale
- Communes possédant un Plan Local d'Urbanisme
- Communes possédant un Plan d'Occupation des Sols
- Communes ne possédant pas de document d'urbanisme
- Périmètre du site Natura 2000 ZPS
- Lit du fleuve Loire

Sources : IGN Bd Topo® V2 2011,  
Bd DREAL 2012  
DDT 2012

Réalisation : CG43 - CR  
Septembre 2013

-Reproduction Interdite-

0 1 2 3 4 5 Kilomètres

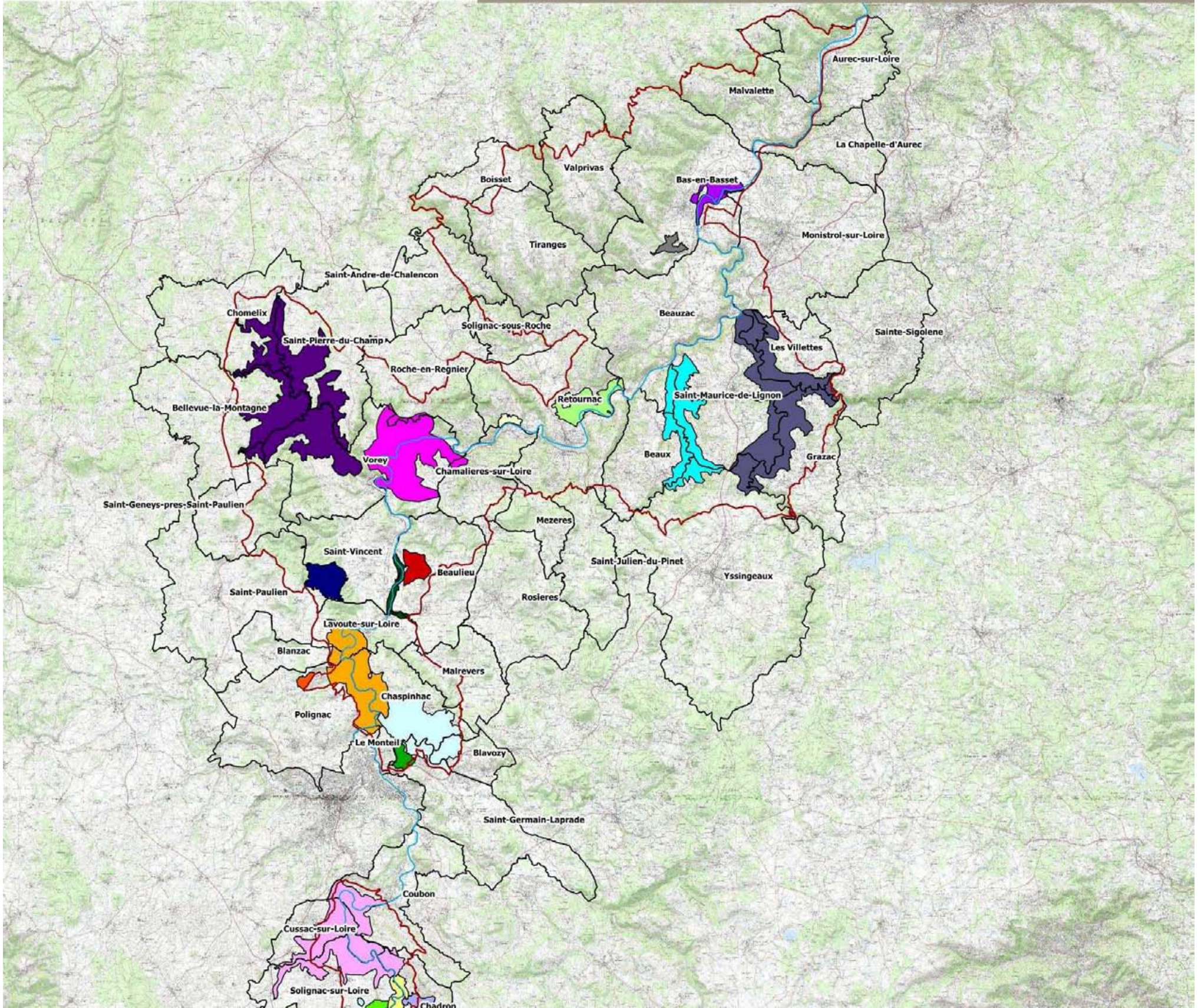




Carte n°8 se rapportant à la Deuxième partie: Présentation de la ZPS « Gorges de la Loire » FR8312009 – II. Les données administratives– 2. Les politiques territoriales



Localisation des ZNIEFF de type I au sein du site ZPS FR8312009 "Gorges de la Loire"



**Légende**

- ▭ Périmètre du site Natura 2000 ZPS
- ▭ Limites communales
- ZNIEFF de type I
  - BICHAIX ET TRAMAFONS
  - COTEAUX DE CHANCEAUX
  - ENTRE LAFARRE ET LA TOUR DE MARIAC
  - GAGE ET LA LOIRE EN AVAL DES BARRAGES, SECTEUR AUVERGNE
  - GORGE DE PEYREDEYRE
  - GORGES DE LA LOIRE - ARTIAS
  - GORGES DE LA LOIRE A GOUDET
  - GORGES DE LA LOIRE A VOREY
  - GORGES DE LA LOIRE DE CHADRON A CUSSAC-SUR-LOIRE
  - GORGES DE LA SUMENE
  - GORGES DE L'ARZON
  - GORGES DU LIGNON
  - GORGES DU RAMEL
  - GRAVIERES DE BAS-EN-BASSET ILE DE LA GARENNE
  - LA GAZEILLE
  - LAC D'AGIZOUX
  - MINE DE NAVOGNE
  - PLAINE DE LARCENAT
  - PLATEAU DE LA CHAUD
  - RETOURNAC - COTE DE SAINT IGNAC
  - RIVIERE DE LA LANGOUGNOLE EN AVAL DU MOULIN DE BLANC
  - VALLEE DE LA BEAUME
  - VALLEE DE LA LOIRE AU NIVEAU DU PLATEAU DE SOUCHON
  - VIAYE LES MOINES

Sources : IGN Bd Topo® V2 2011,  
Bd DREAL 2012  
DDT 2012

Réalisation : CG43 - CR  
Septembre 2013

-Reproduction Interdite-



0 1 2 3 4 5 Kilomètres

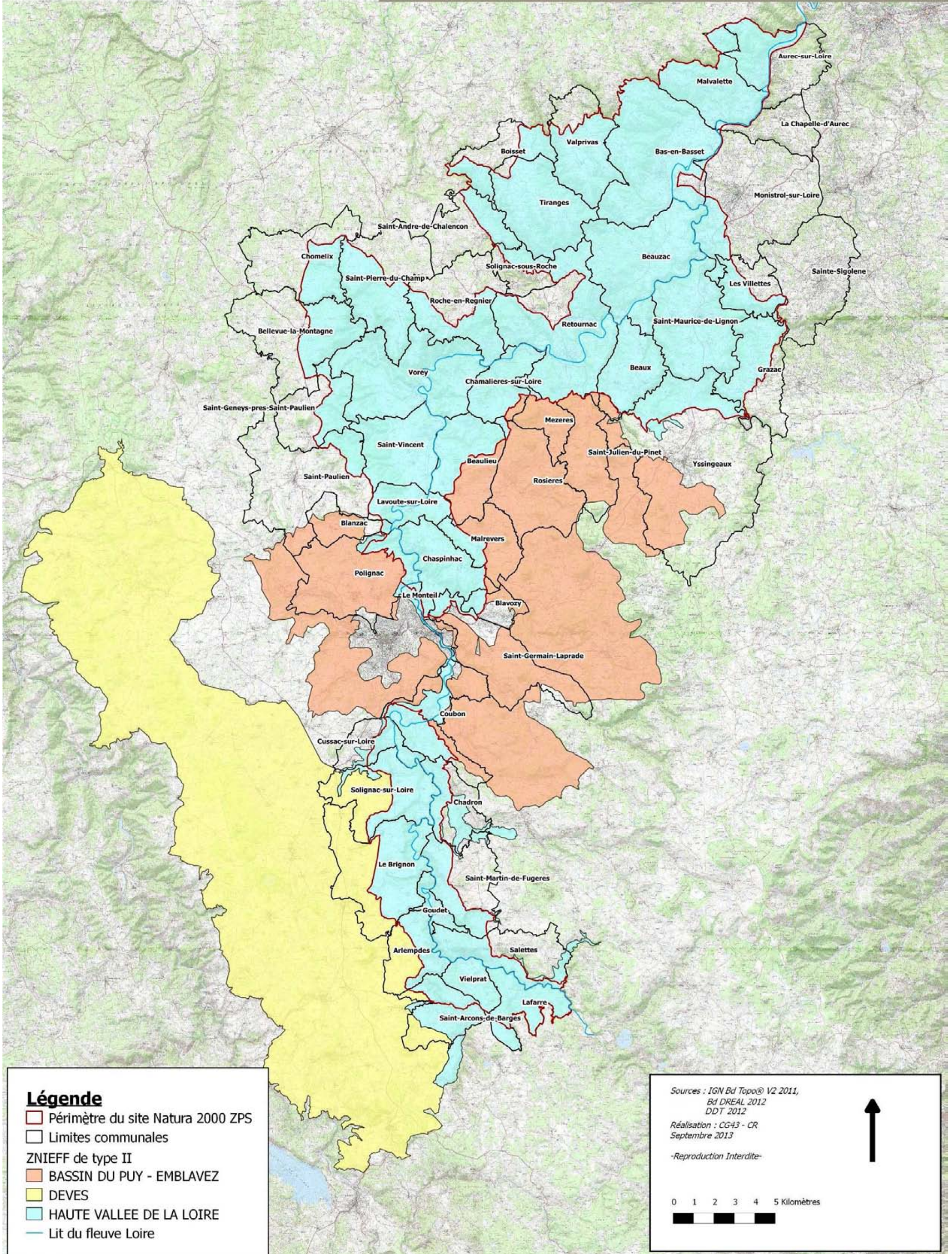




Carte n°9 se rapportant à la Deuxième partie: Présentation de la ZPS « Gorges de la Loire » FR8312009 – II. Les données administratives– 2. Les politiques territoriales



Localisation des ZNIEFF de type II au sein du site ZPS FR8312009 "Gorges de la Loire"



**Légende**

- Périmètre du site Natura 2000 ZPS
- Limites communales
- ZNIEFF de type II
- BASSIN DU PUY - EMBLAVEZ
- DEVES
- HAUTE VALLEE DE LA LOIRE
- Lit du fleuve Loire

Sources : IGN Bd Topo® V2 2011,  
Bd DREAL 2012  
DDT 2012

Réalisation : CG43 - CR  
Septembre 2013

-Reproduction Interdite-

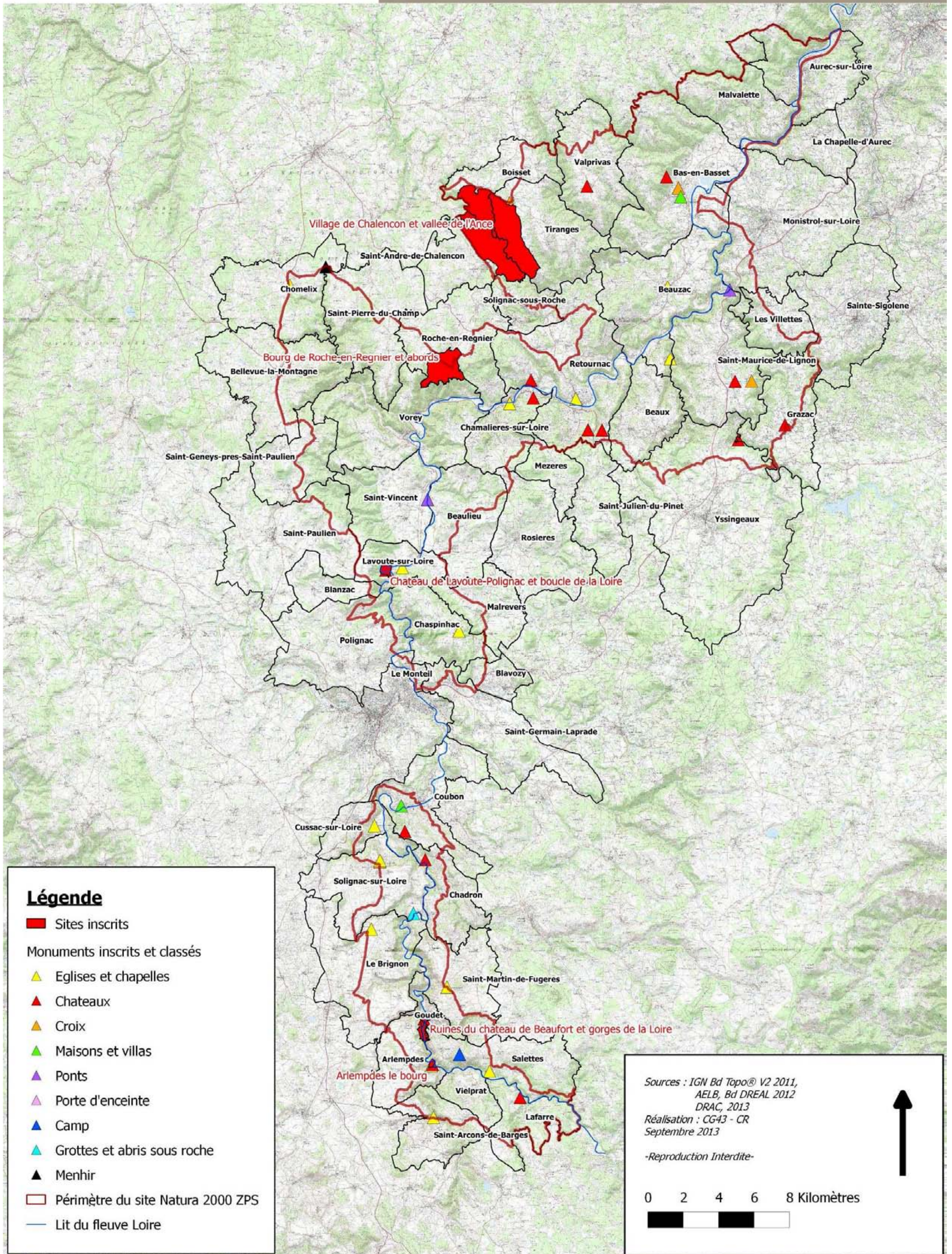
0 1 2 3 4 5 Kilomètres



Carte n°10 se rapportant à la Deuxième partie: Présentation de la ZPS « Gorges de la Loire » FR8312009 – II. Les données administratives– 2. Les politiques territoriales



Localisation des sites et monuments inscrits et classés au sein du site ZPS FR8312009 "Gorges de la Loire"

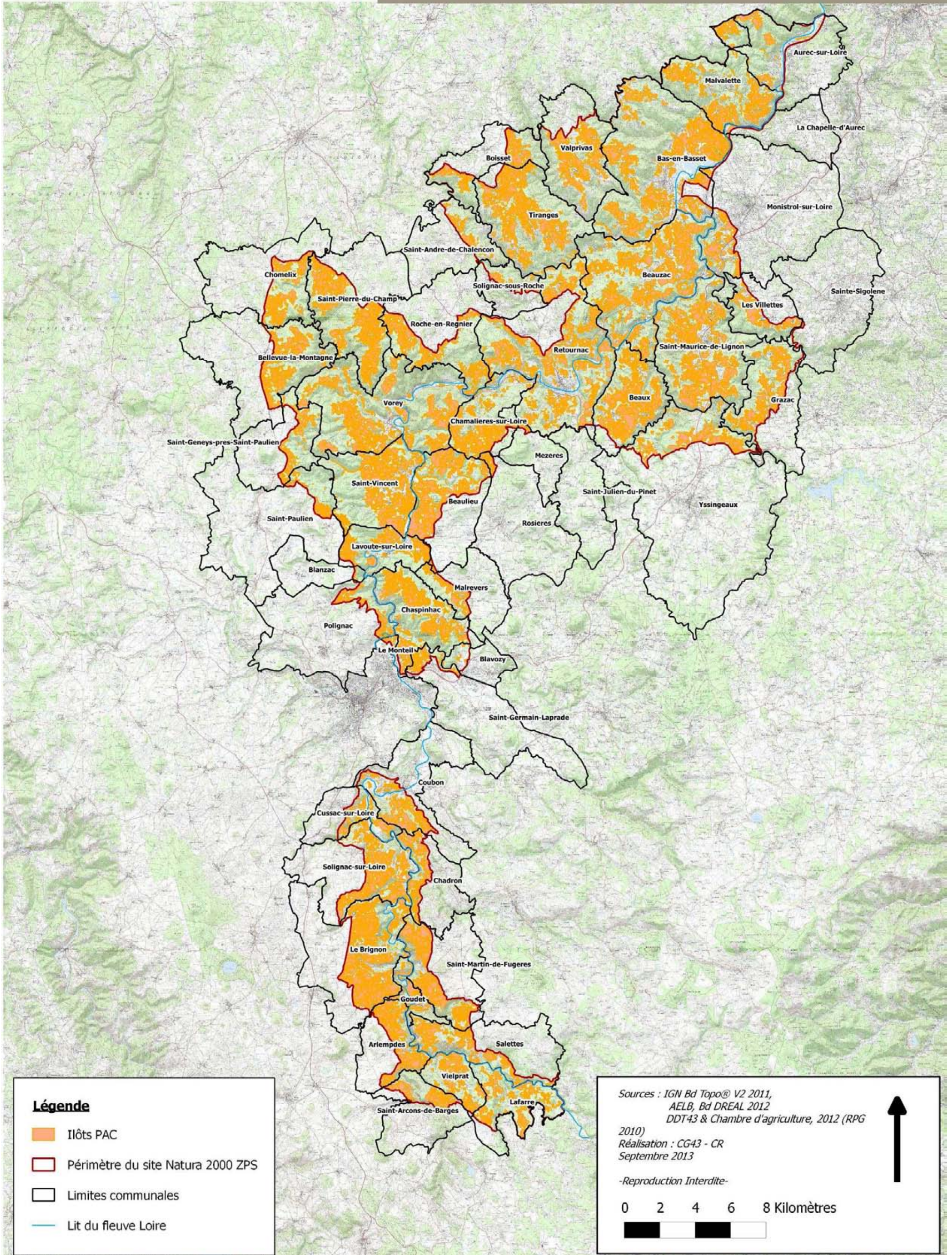




Carte n°11 se rapportant à la Deuxième partie: Présentation de la ZPS « Gorges de la Loire » FR8312009 – IV. Les données sur les activités humaines et l'occupation du sol – 1. Activités humaines



Localisation des îlots PAC au sein du site ZPS FR8312009 "Gorges de la Loire"



**Légende**

- Îlots PAC
- Périmètre du site Natura 2000 ZPS
- Limites communales
- Lit du fleuve Loire

Sources : IGN Bd Topo® V2 2011,  
AELB, Bd DREAL 2012  
DDT43 & Chambre d'agriculture, 2012 (RPG  
2010)  
Réalisation : CG43 - CR  
Septembre 2013

-Reproduction Interdite-

0 2 4 6 8 Kilomètres

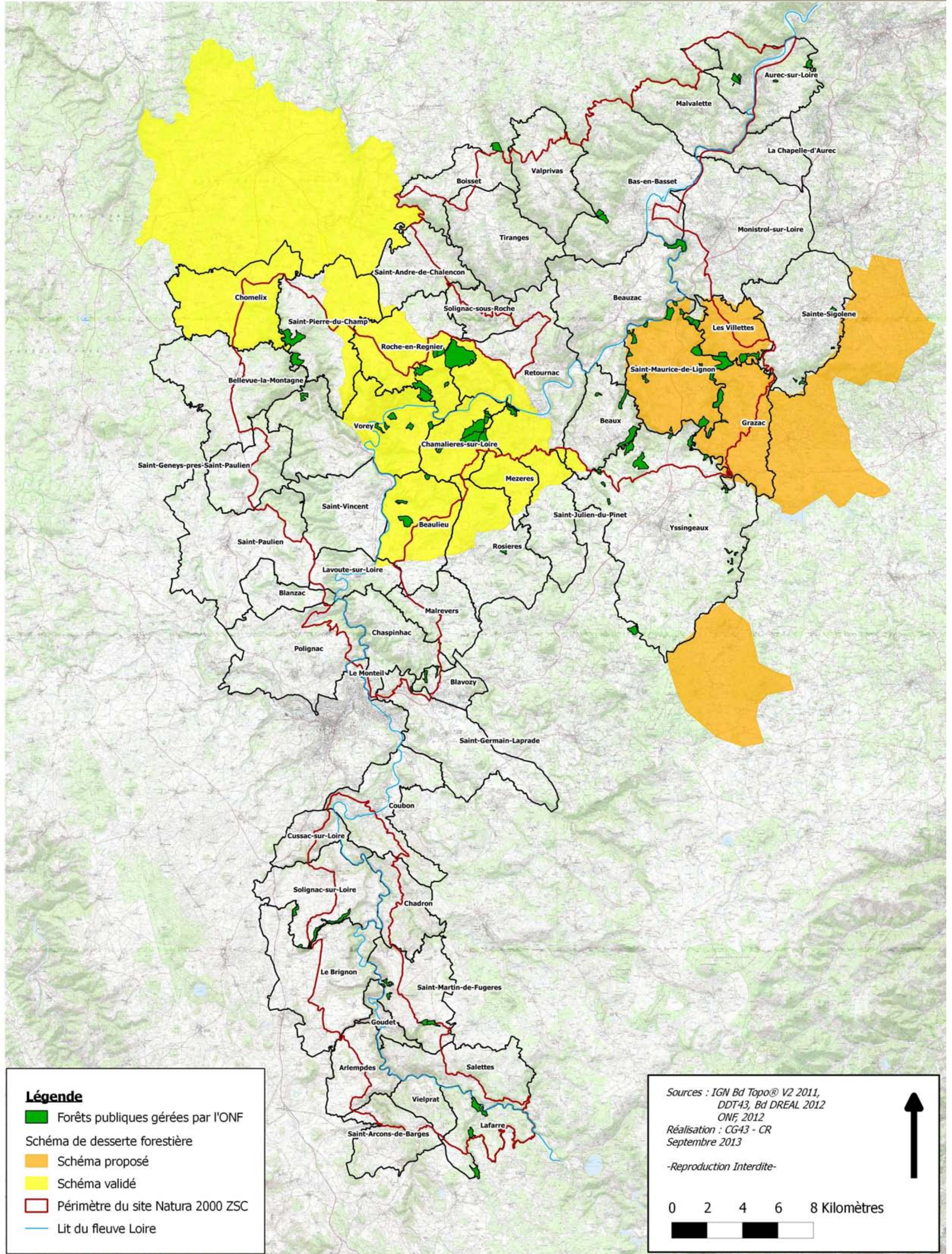




Carte n°12 se rapportant à la Deuxième partie: Présentation de la ZPS « Gorges de la Loire » FR8312009 – IV. Les données sur les activités humaines et l'occupation du sol – 1. Activités humaines



Activité de sylviculture au sein du site ZPS FR8312009 "Gorges de la Loire"

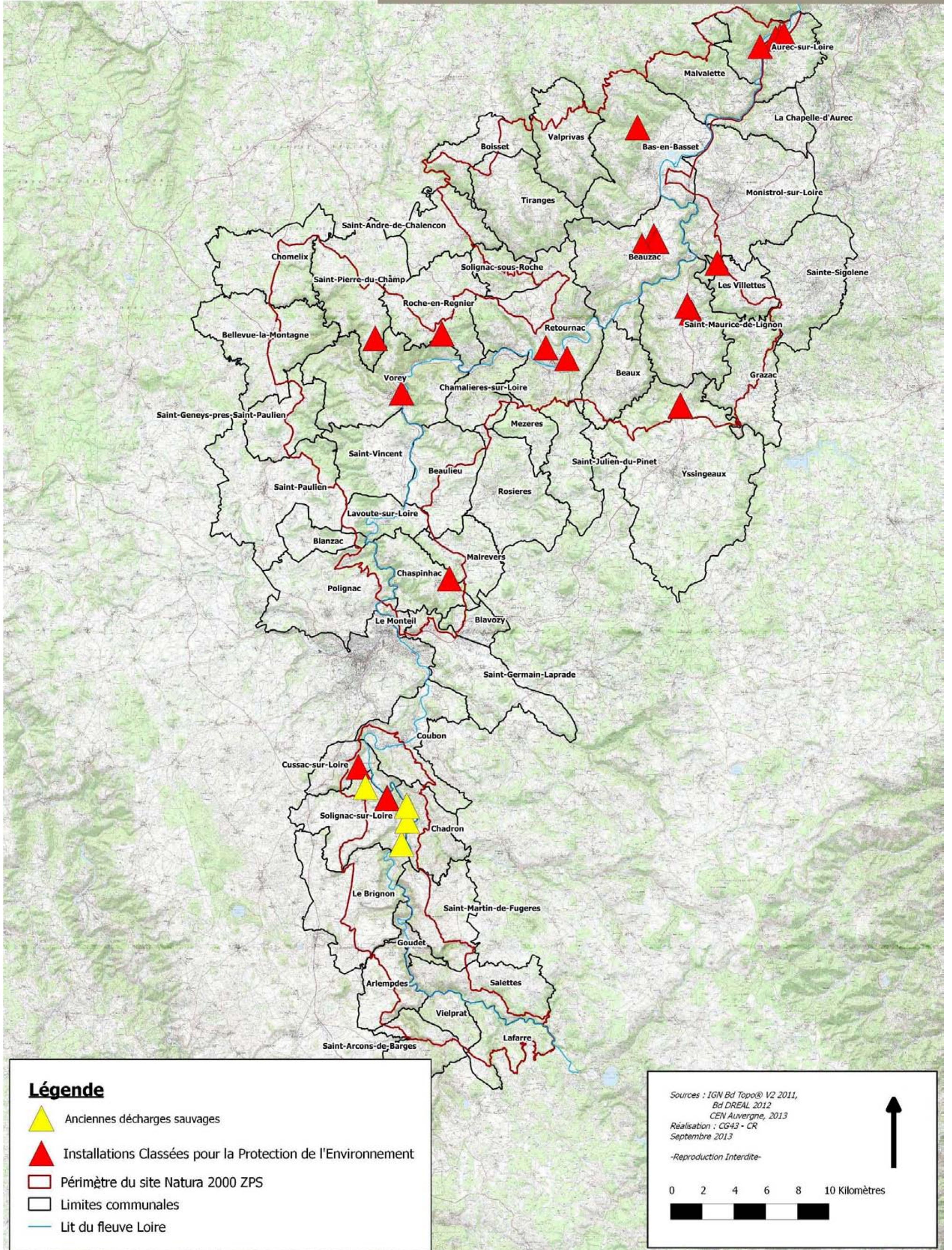







Carte n°13 se rapportant à la Deuxième partie: Présentation de la ZPS « Gorges de la Loire » FR8312009 – IV. Les données sur les activités humaines et l'occupation du sol – 1. Activités humaines



Localisation des Installations Classées pour la Protection de l'Environnement et des décharges au sein du site ZPS FR8312009 "Gorges de la Loire"



**Légende**

-  Anciennes décharges sauvages
-  Installations Classées pour la Protection de l'Environnement
-  Périmètre du site Natura 2000 ZPS
-  Limites communales
-  Lit du fleuve Loire

Sources : IGN Bd Topo® V2 2011,  
Bd DREAL 2012  
CEN Auvergne, 2013  
Réalisation : CG43 - CR  
Septembre 2013

-Reproduction Interdite-

0 2 4 6 8 10 Kilomètres

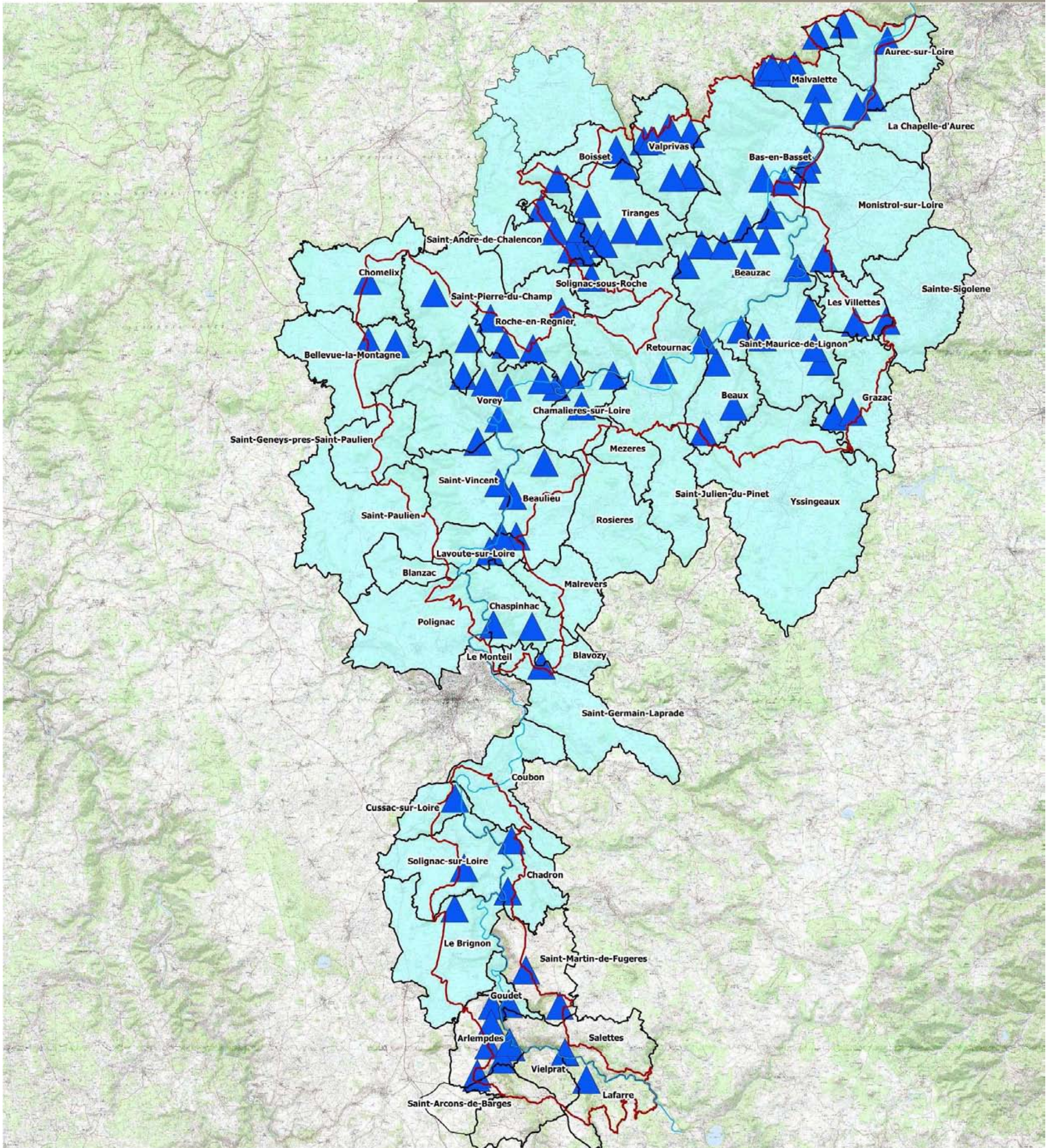




Carte n°14 se rapportant à la Deuxième partie: Présentation de la ZPS « Gorges de la Loire » FR8312009 – IV. Les données sur les activités humaines et l'occupation du sol – 1. Activités humaines



Traitement des eaux usées au sein du site ZPS FR8312009 "Gorges de la Loire"



**Légende**

Assainissement collectif

▲ Stations d'épuration

Assainissement individuel

□ Communes gérées par les Services Publics d'Assainissement Non Collectif

▭ Périmètre du site Natura 2000 ZPS

□ Limites communales

— Lit du fleuve Loire

Sources : IGN Bd Topo® V2 2011,  
DDT43, Bd DREAL 2012  
CG43 SATEA, 2012

Réalisation : CG43 - CR  
Septembre 2013

-Reproduction Interdite-

0 1 2 3 4 Kilomètres

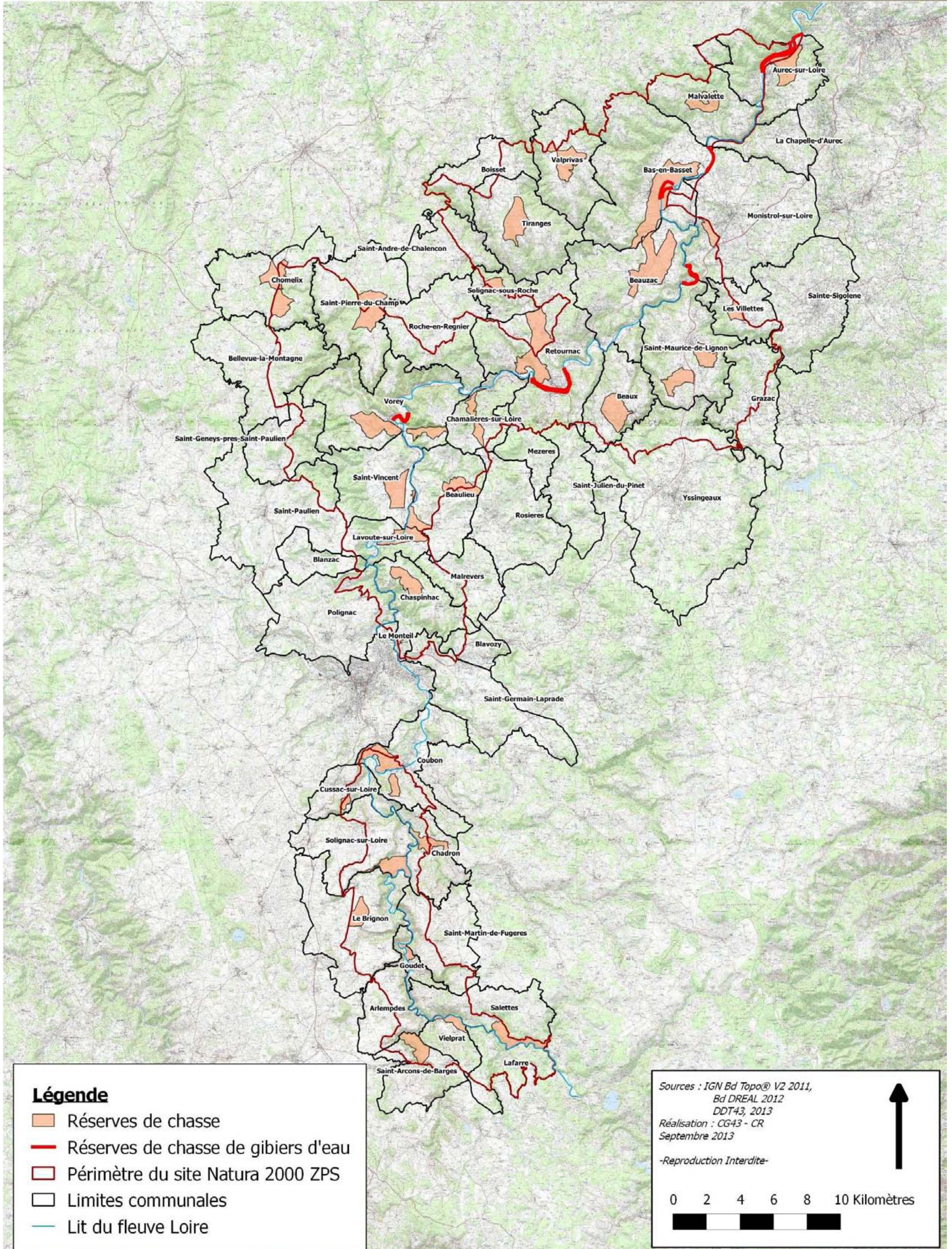




Carte n°15 se rapportant à la Deuxième partie: Présentation de la ZPS « Gorges de la Loire » FR8312009 – IV. Les données sur les activités humaines et l'occupation du sol – 1. Activités humaines



Activité de chasse au sein du site ZPS FR8312009 "Gorges de la Loire"

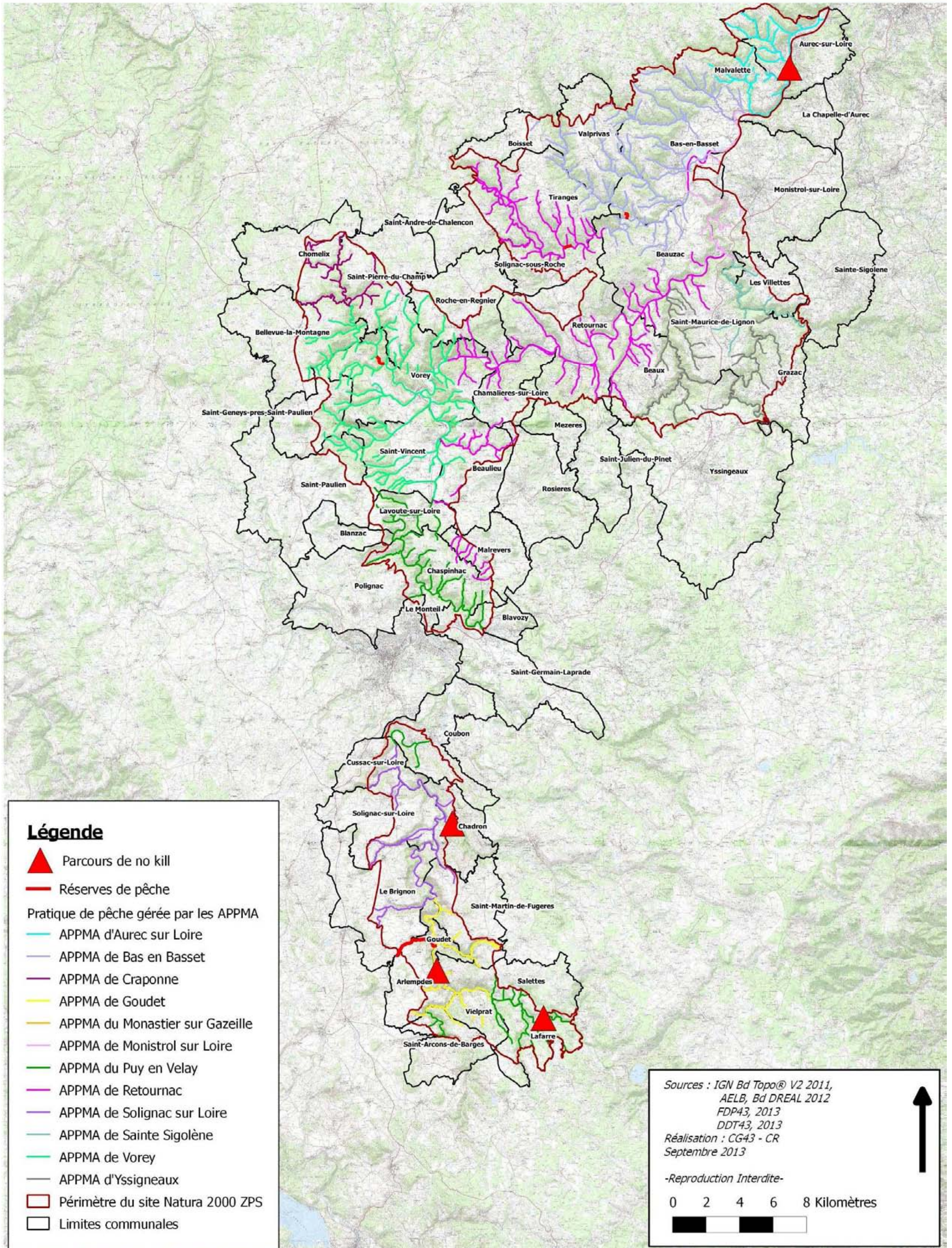




Carte n°16 se rapportant à la Deuxième partie: Présentation de la ZPS « Gorges de la Loire » FR8312009 – IV. Les données sur les activités humaines et l'occupation du sol – 1. Activités humaines



Activité de pêche au sein du site ZPS FR8312009 "Gorges de la Loire"

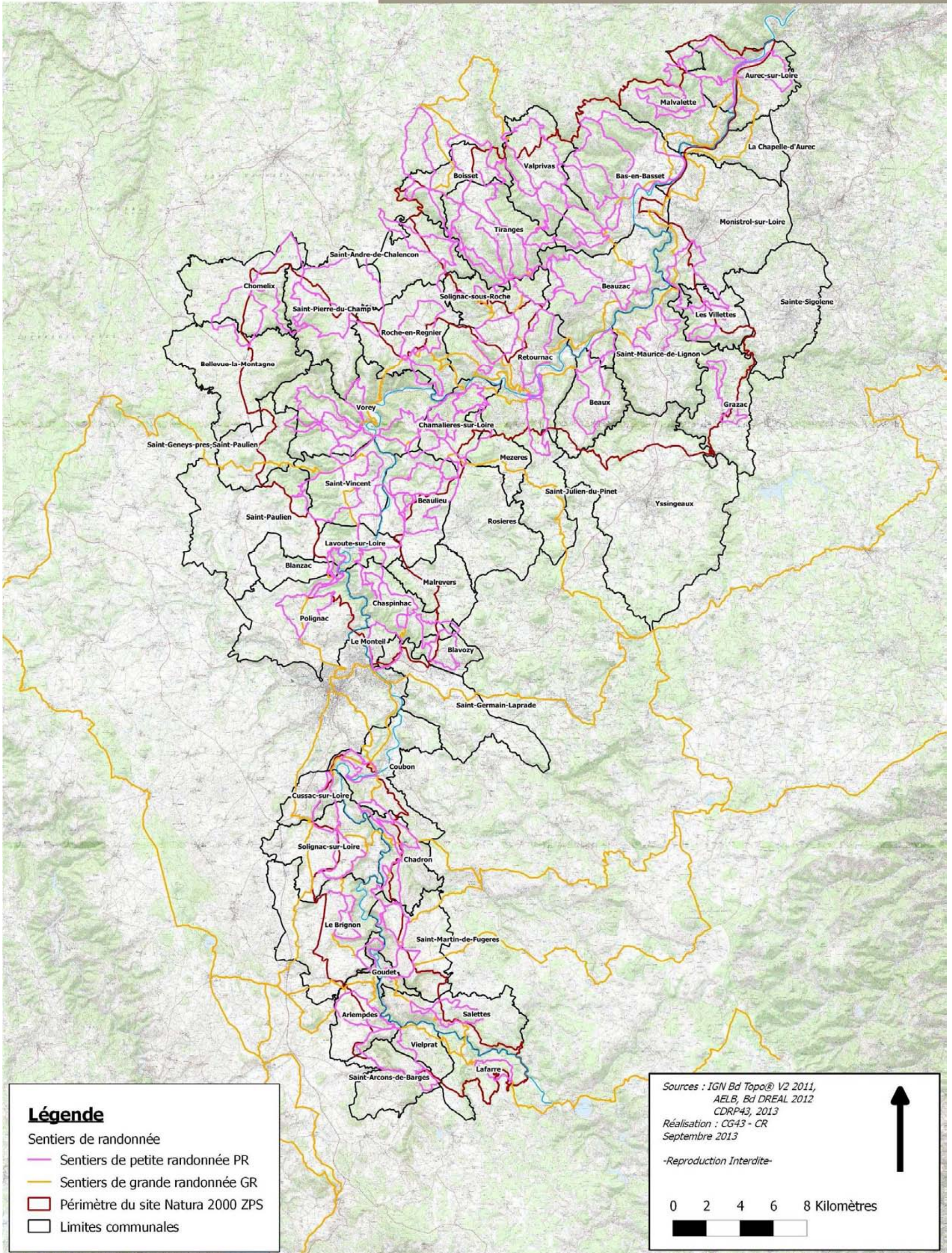




Carte n°17 se rapportant à la Deuxième partie: Présentation de la ZPS « Gorges de la Loire » FR8312009 – IV. Les données sur les activités humaines et l'occupation du sol – 1. Activités humaines



Activité de randonnée pédestre au sein du site ZPS FR8312009 "Gorges de la Loire"



**Légende**

- Sentiers de randonnée
- Sentiers de petite randonnée PR
- Sentiers de grande randonnée GR
- ▭ Périmètre du site Natura 2000 ZPS
- ▭ Limites communales

Sources : IGN Bd Topo® V2 2011,  
AELB, Bd DREAL 2012  
CDRP43, 2013  
Réalisation : CG43 - CR  
Septembre 2013

-Reproduction Interdite-

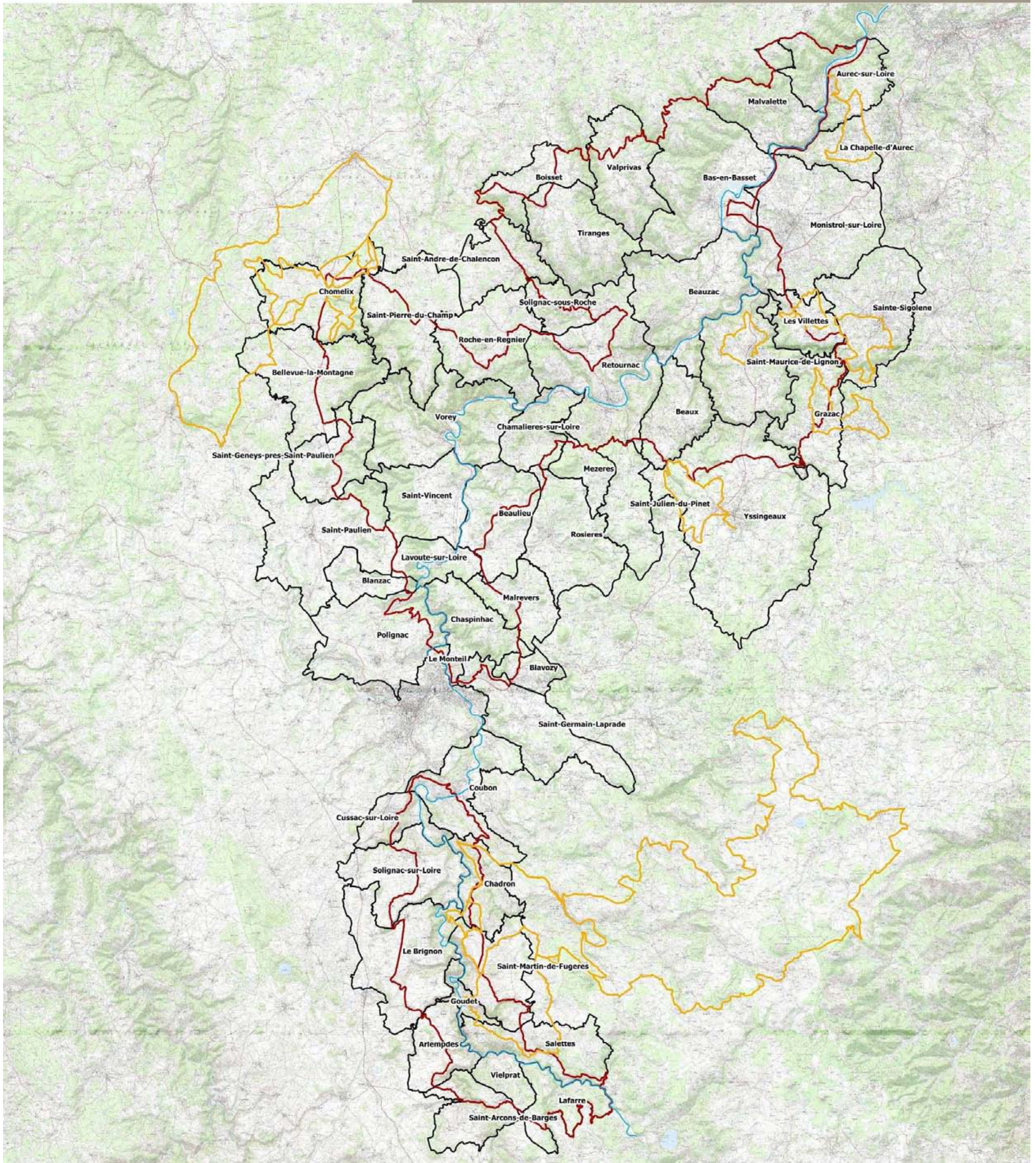
0 2 4 6 8 Kilomètres



Carte n°18 se rapportant à la Deuxième partie: Présentation de la ZPS « Gorges de la Loire » FR8312009 – IV. Les données sur les activités humaines et l'occupation du sol – 1. Activités humaines



Activité de randonnée cycliste au sein du site ZPS FR8312009 "Gorges de la Loire"



**Légende**

- Itinéraires de randonnée cycliste labellisés FFC
- Périmètre du site Natura 2000 ZPS
- Limites communales

Sources : IGN Bd Topo® V2 2011,  
AELB, Bd DREAL 2012  
CDRP43, 2013  
Réalisation : CG43 - CR  
Septembre 2013

-Reproduction Interdite-



0 2 4 6 8 Kilomètres

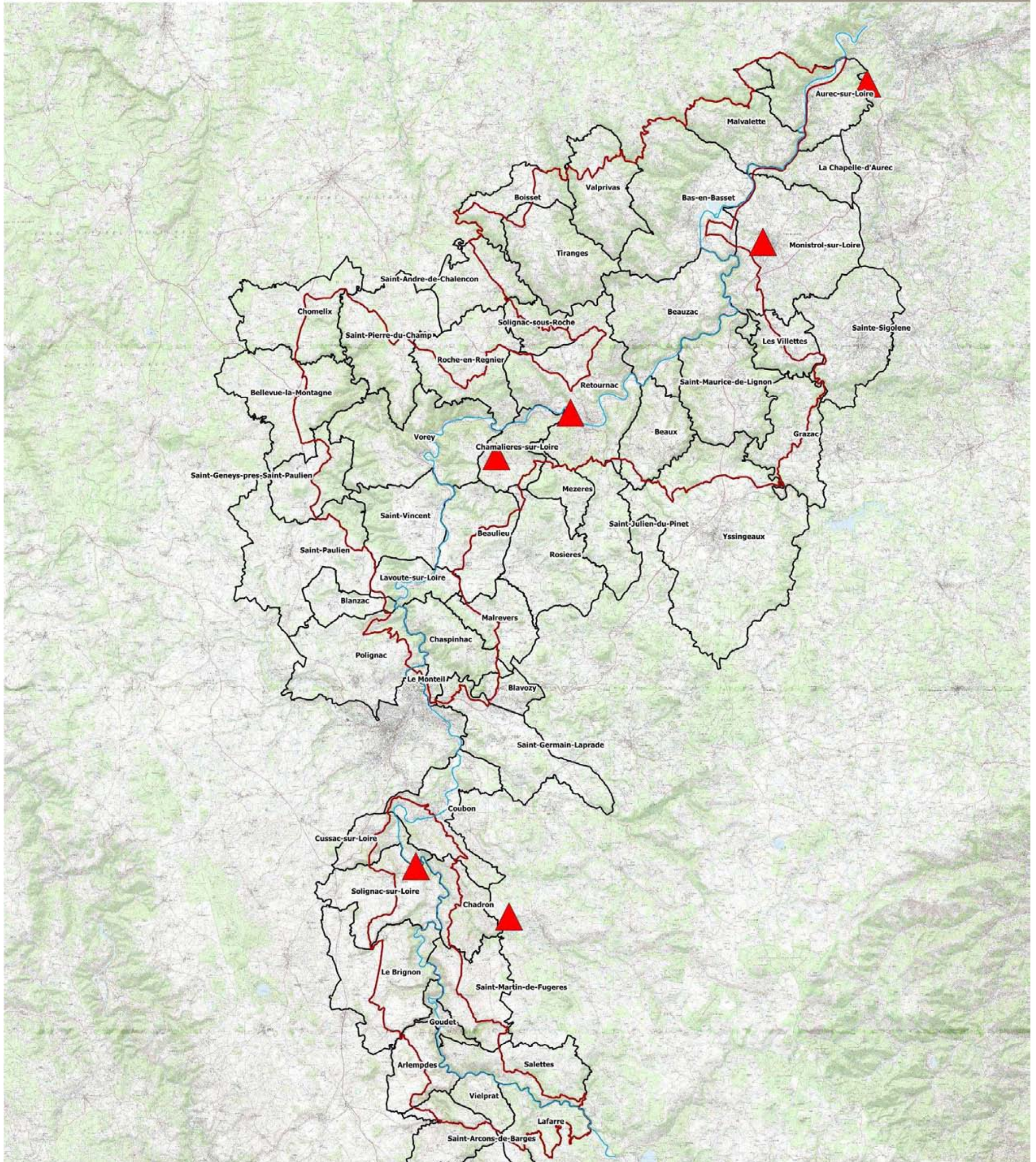







Carte n°19 se rapportant à la Deuxième partie: Présentation de la ZPS « Gorges de la Loire » FR8312009 – IV. Les données sur les activités humaines et l'occupation du sol – 1. Activités humaines





Activité d'escalade au sein du site ZPS FR8312009 "Gorges de la Loire"



**Légende**


-  Site d'escalade
-  Périmètre du site Natura 2000 ZPS
-  Limites communales

Sources : IGN Bd Topo® V2 2011,  
AELB, Bd DREAL 2012  
Réalisation : CG43 - CR  
Septembre 2013  
-Reproduction Interdite-

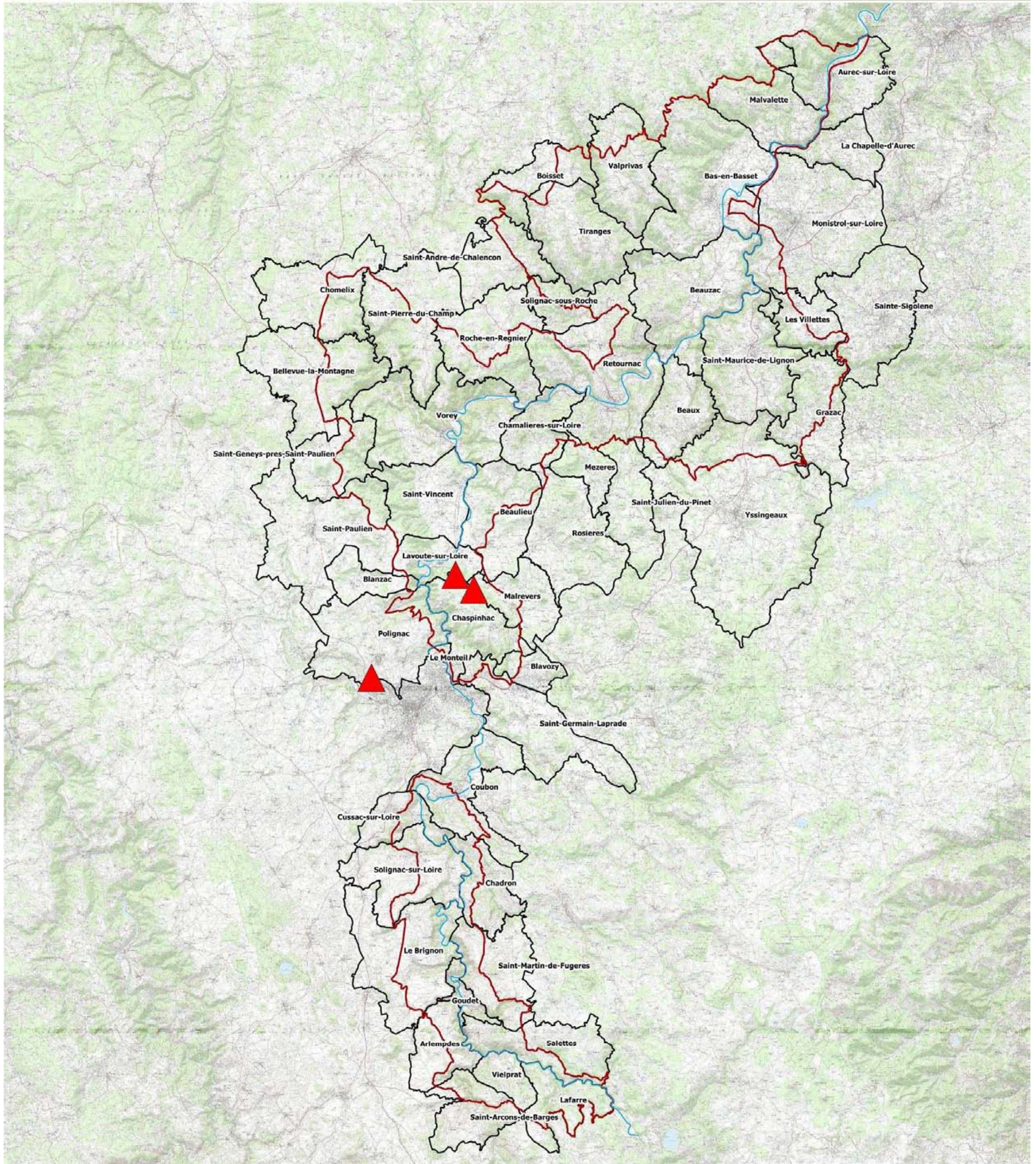





Carte n°20 se rapportant à la Deuxième partie: Présentation de la ZPS « Gorges de la Loire » FR8312009 – IV. Les données sur les activités humaines et l'occupation du sol – 1. Activités humaines



Activité de vol libre au sein du site ZPS FR8312009 "Gorges de la Loire"



**Légende**

- ▲ Site de décollage pour les sports de vol libre
- ▭ Périmètre du site Natura 2000 ZPS
- ▭ Limites communales

Sources : IGN Bd Topo® V2 2011  
Bd DREAL 2012  
Réalisation : CG43 - CR  
Septembre 2013

-Reproduction Interdite-

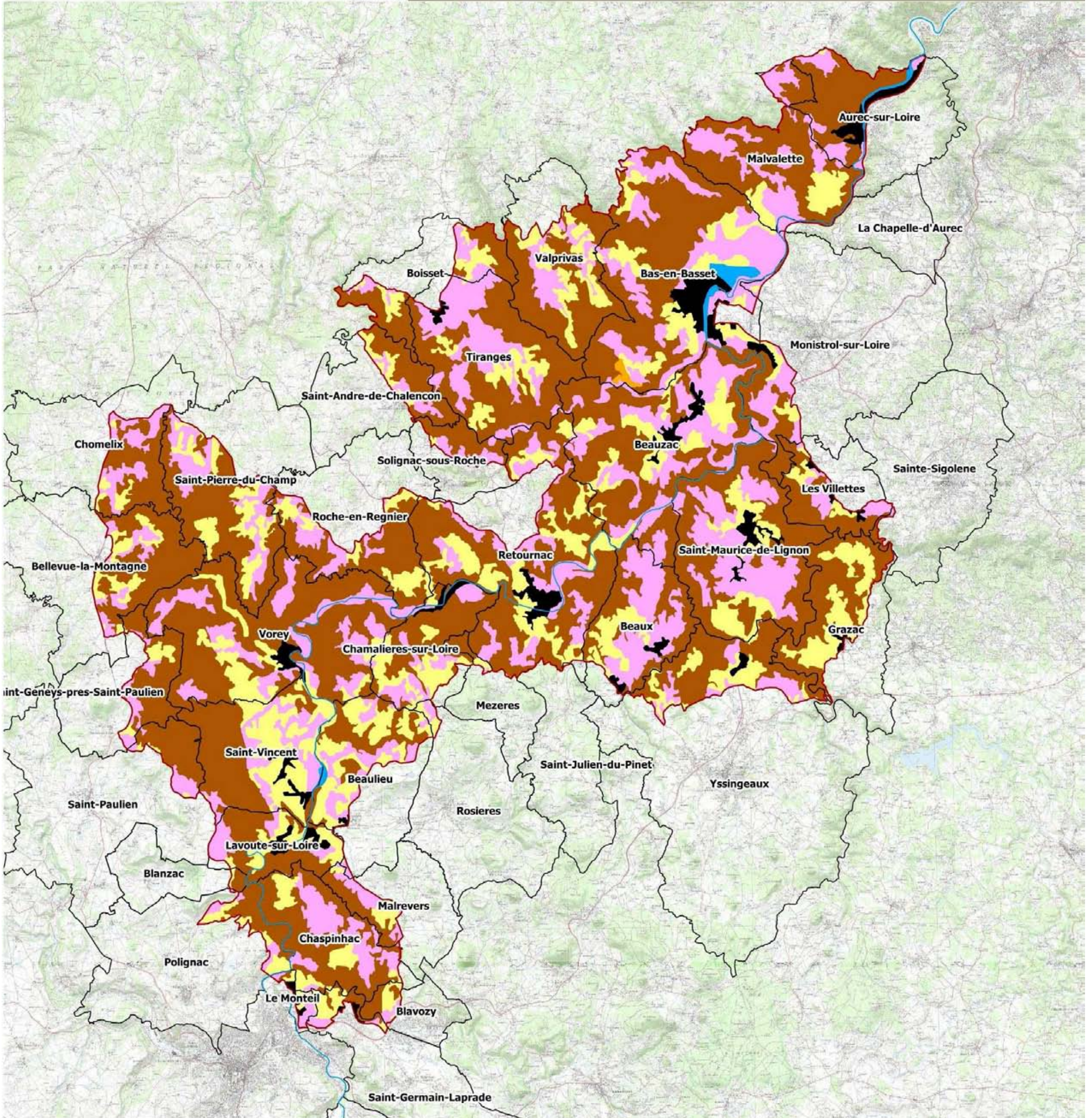
0 2 4 6 8 Kilomètres



Carte n°21a se rapportant à la Deuxième partie: Présentation de la ZPS « Gorges de la Loire » FR8312009 – IV. Les données sur les activités humaines et l'occupation du sol – 2. Occupation du sol



Occupation du sol au sein du périmètre du site ZPS FR8312009 "Gorges de la Loire" - Partie aval



**Légende**

- Périmètre du site Natura 2000 ZPS
- Limites communales
- Occupation du sol
- Milieux forestiers
- Landes et broussailles
- Prairies et pelouses
- Plans d'eau
- Milieux rocheux
- Systèmes culturaux
- Tissu urbain
- Lit du fleuve Loire

Sources : IGN Bd Topo® V2 2011,  
AELB, Bd DREAL 2012  
Corine Land Cover 2006  
Réalisation : CG43 - CR  
Septembre 2013

-Reproduction Interdite-

0 1 2 3 4 5 Kilomètres

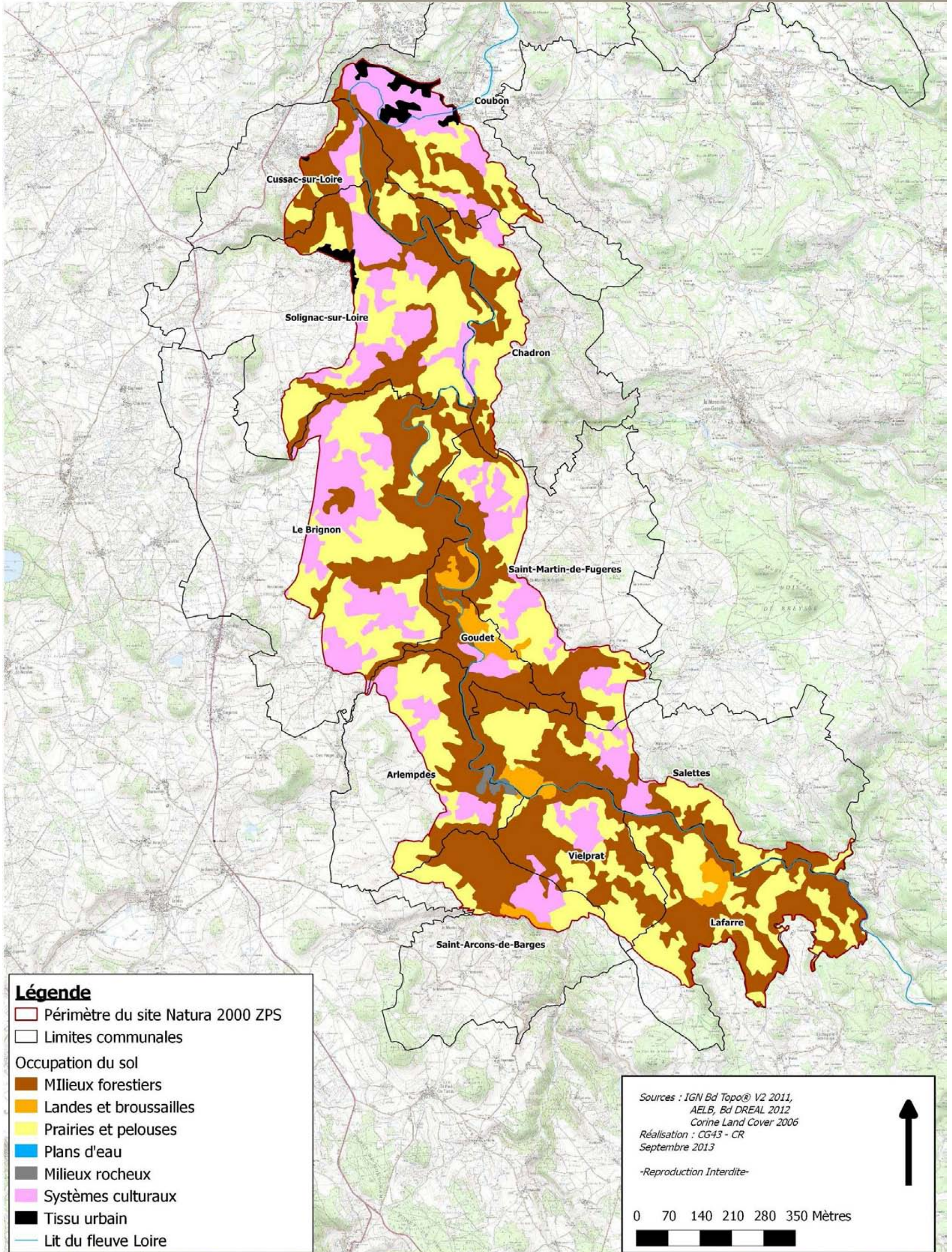




Carte n°21b se rapportant à la Deuxième partie: Présentation de la ZPS « Gorges de la Loire » FR8312009 – IV. Les données sur les activités humaines et l'occupation du sol – 2. Occupation du sol

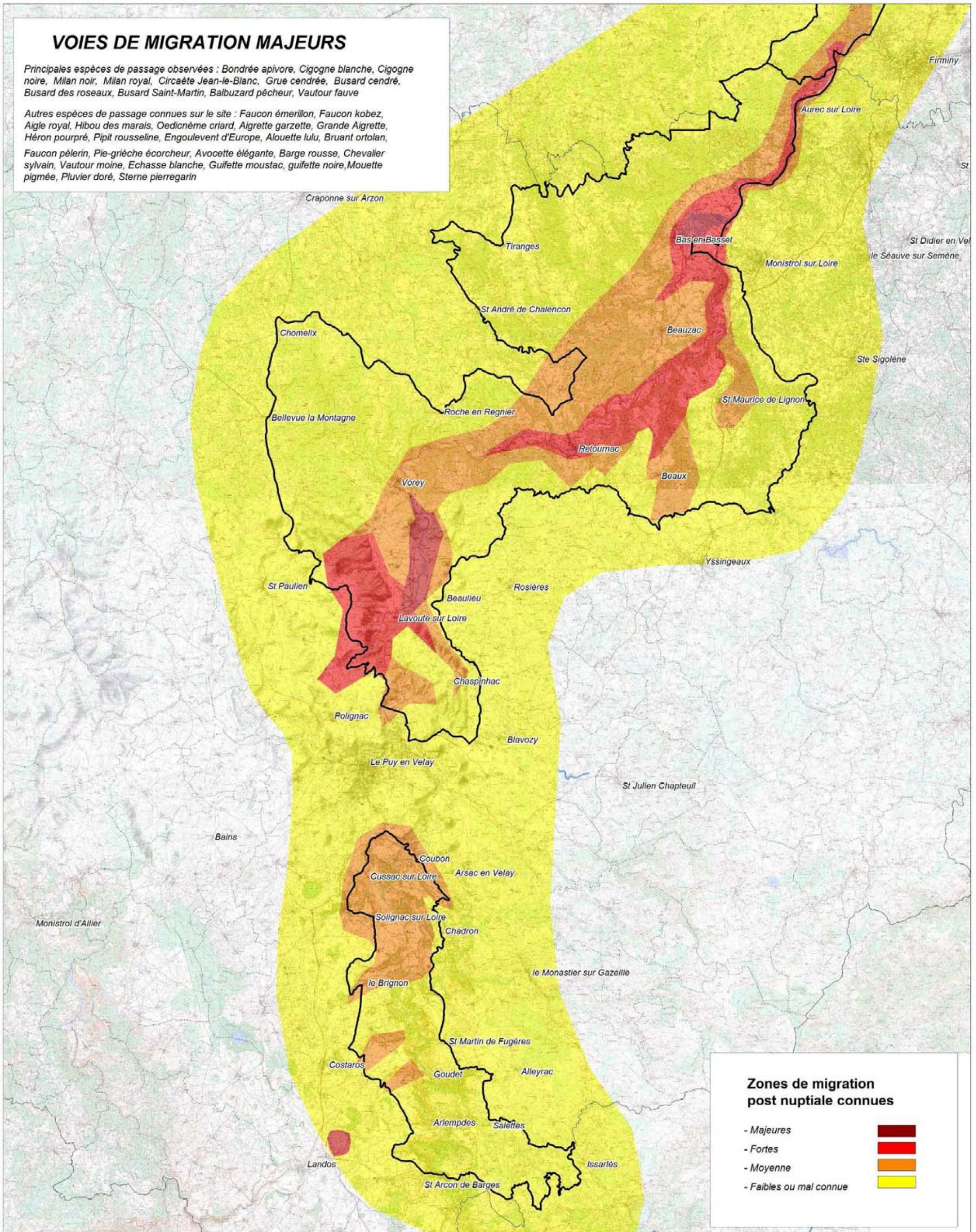


Occupation du sol au sein du périmètre du site ZPS  
FR8312009 "Gorges de la Loire" - Partie amont





Carte n°22 se rapportant à la Troisième partie : Le diagnostic écologique – I. Espèces d'intérêt communautaire et leur habitat



**CARTOGRAPHIE DES ZONES DE PRÉSENCE DES ESPÈCES ET DE LEURS HABITATS**

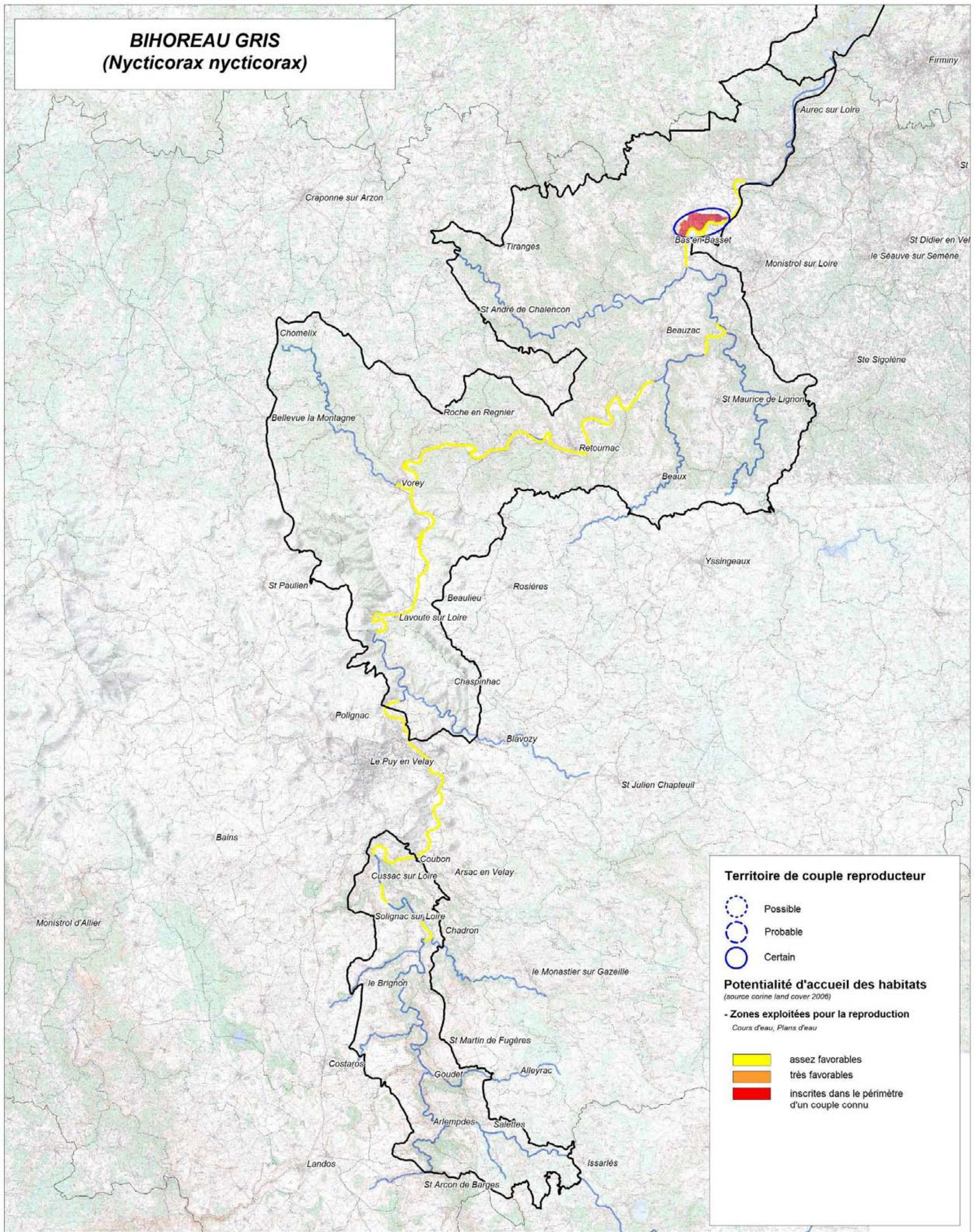
ZONE NATURA 2000 FR8312009  
"GORGES DE LA LOIRE"

**Légende**

Cours d'eau principaux	Limites communales
Périmètre du site Natura 2000	Limites départementales

Fond Cartographique Scan25 - IGN (2010) Licence DREAL Auvergne	Réalisation : LPO Auvergne Rémy Désécures - 2012





**CARTOGRAPHIE DES ZONES DE PRÉSENCE DES ESPÈCES ET DE LEURS HABITATS**

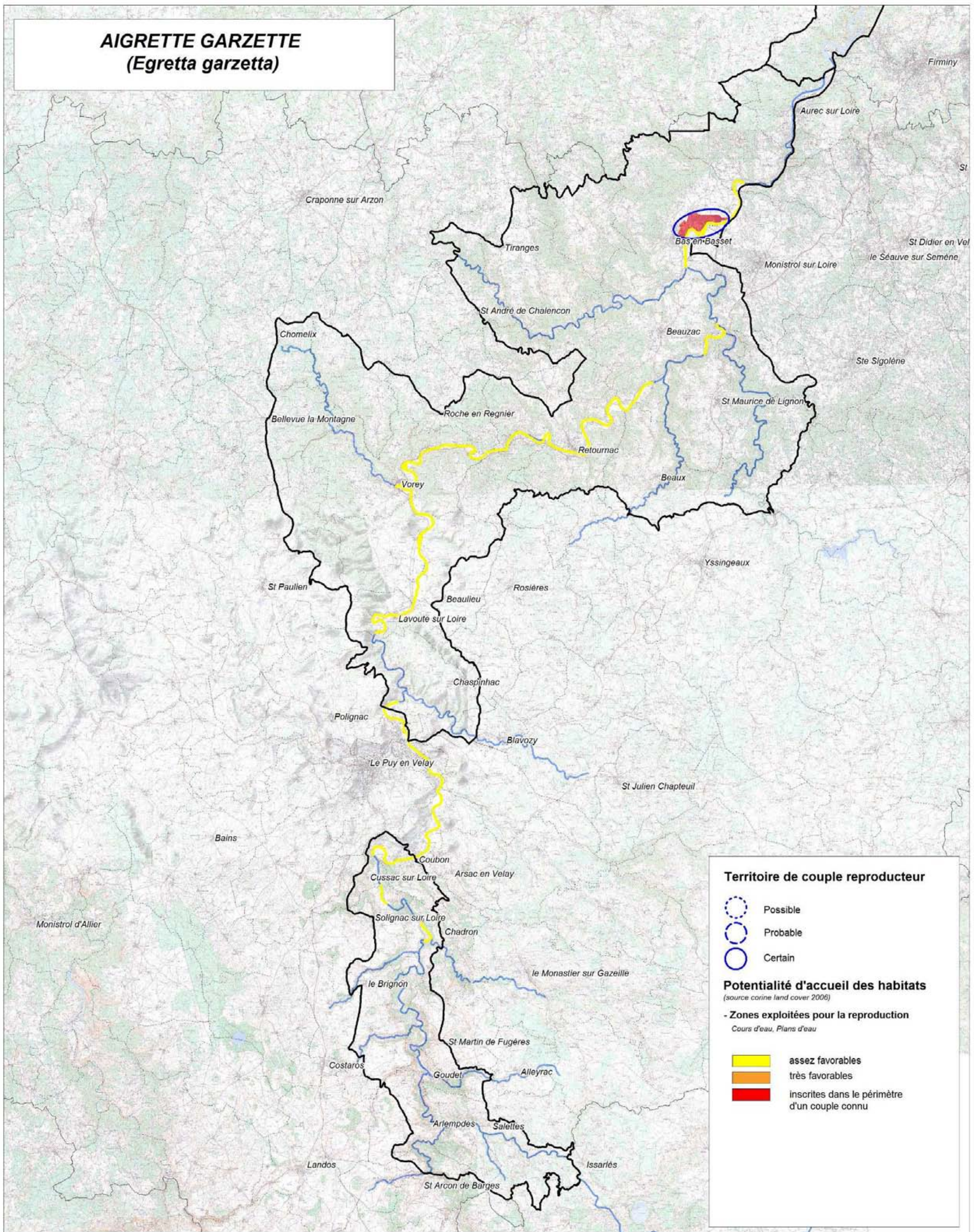
ZONE NATURA 2000 FR8312009 "GORGES DE LA LOIRE"

**Légende**

Cours d'eau principaux	Limites communales
Périmètre du site Natura 2000	Limites départementales

	Fond Cartographique Scan25 - IGN (2010) Licence DREAL Auvergne	Réalisation : LPO Auvergne Rémy Désécures - 2012
0 <span style="display: inline-block; width: 80px; border-bottom: 1px solid black;"></span> 10 km		N 





**CARTOGRAPHIE DES ZONES DE PRÉSENCE DES ESPÈCES ET DE LEURS HABITATS**

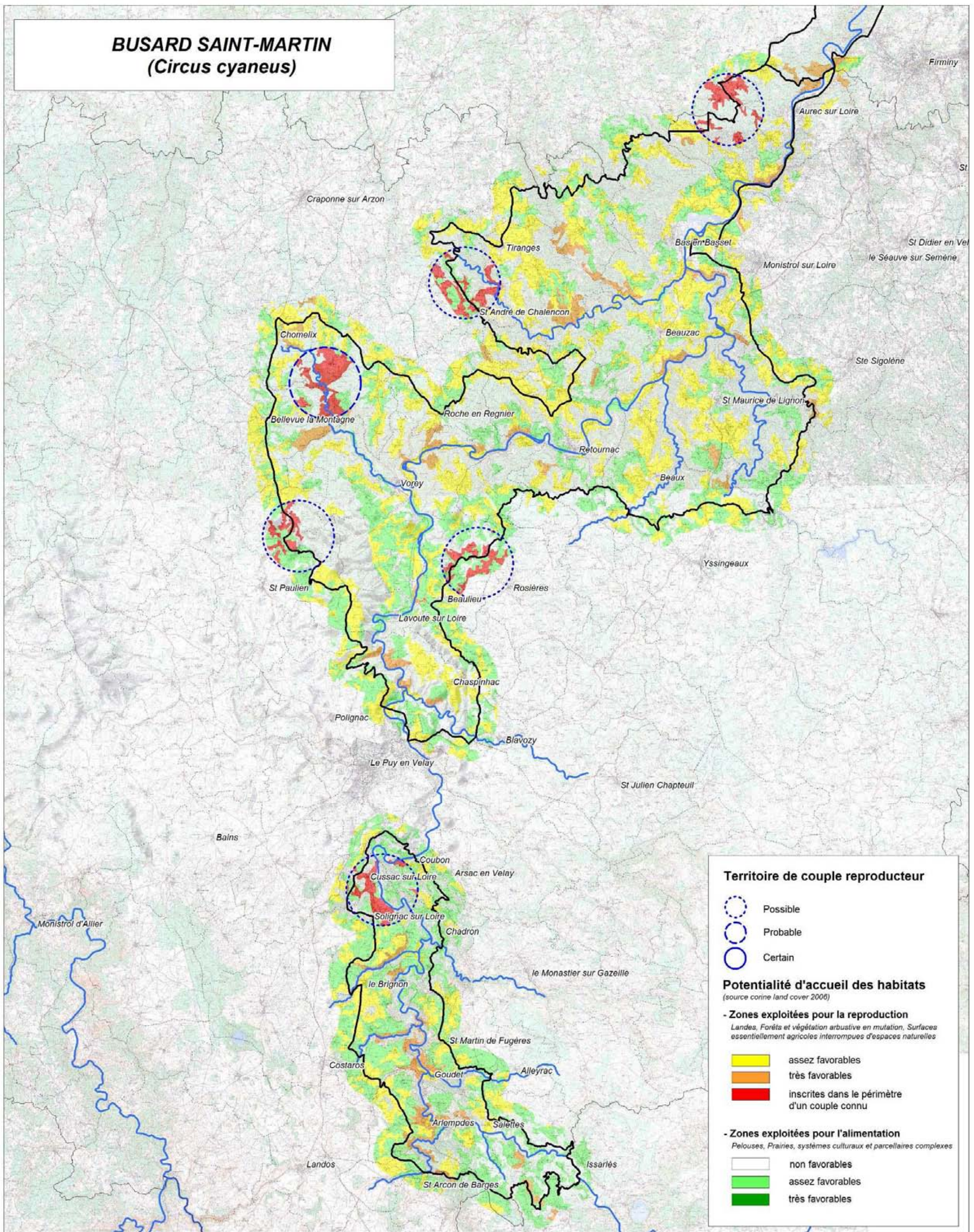
ZONE NATURA 2000 FR8312009 "GORGES DE LA LOIRE"

**Légende**

Cours d'eau principaux	Limites communales
Périmètre du site Natura 2000	Limites départementales

Fond Cartographique Scan25 - IGN (2010) Licence DREAL Auvergne	Réalisation : LPO Auvergne Rémy Désécures - 2012





**CARTOGRAPHIE DES ZONES DE PRÉSENCE DES ESPÈCES ET DE LEURS HABITATS**

ZONE NATURA 2000 FR8312009 "GORGES DE LA LOIRE"

**Légende**

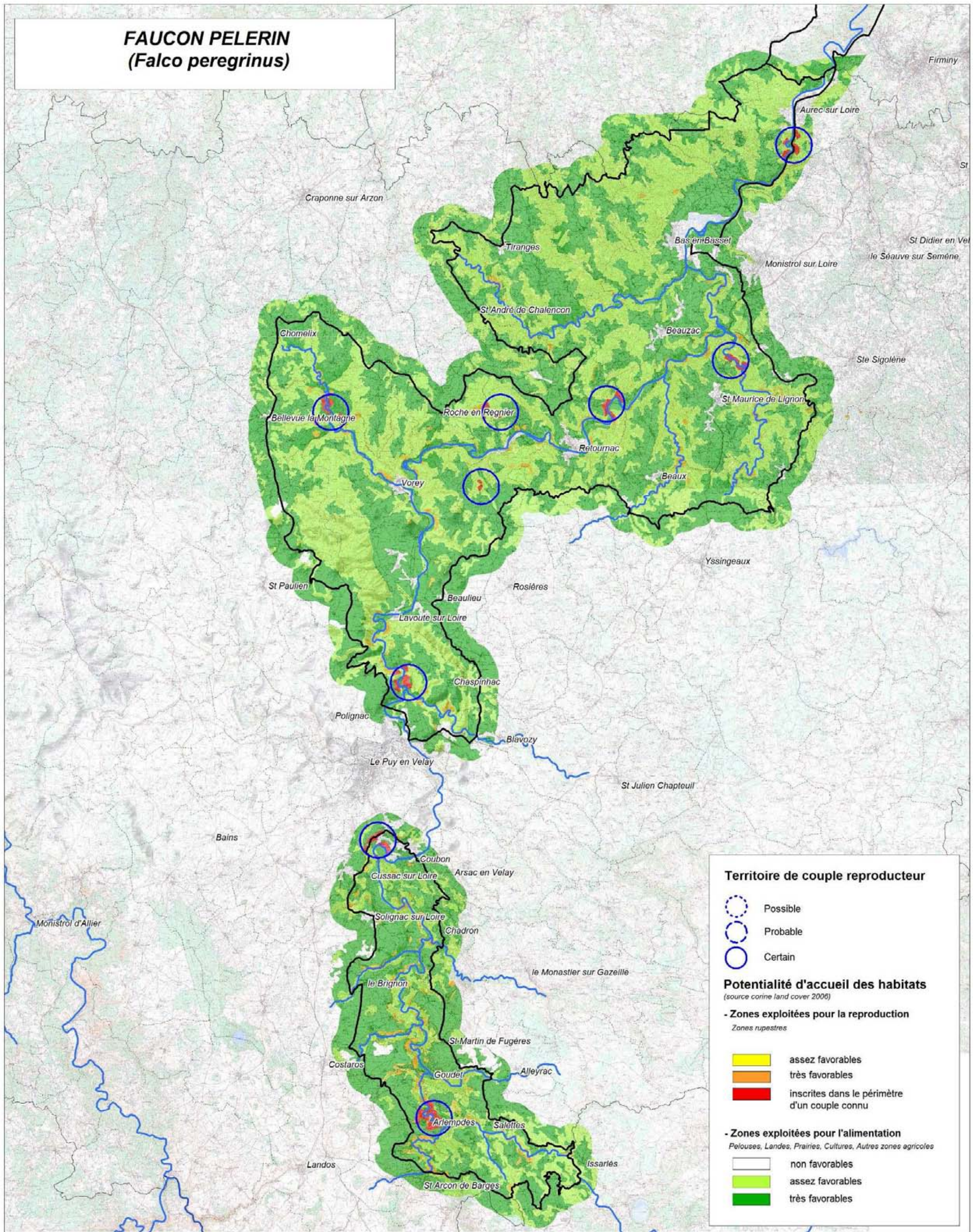
- Cours d'eau principaux
- Limites communales
- Périmètre du site Natura 2000
- Limites départementales

Fond Cartographique Scan25 - IGN (2010)  
Licence DREAL Auvergne

Réalisation : LPO Auvergne  
Rémy Désécures - 2012

0 10 km N





**CARTOGRAPHIE DES ZONES DE PRÉSENCE DES ESPÈCES ET DE LEURS HABITATS**

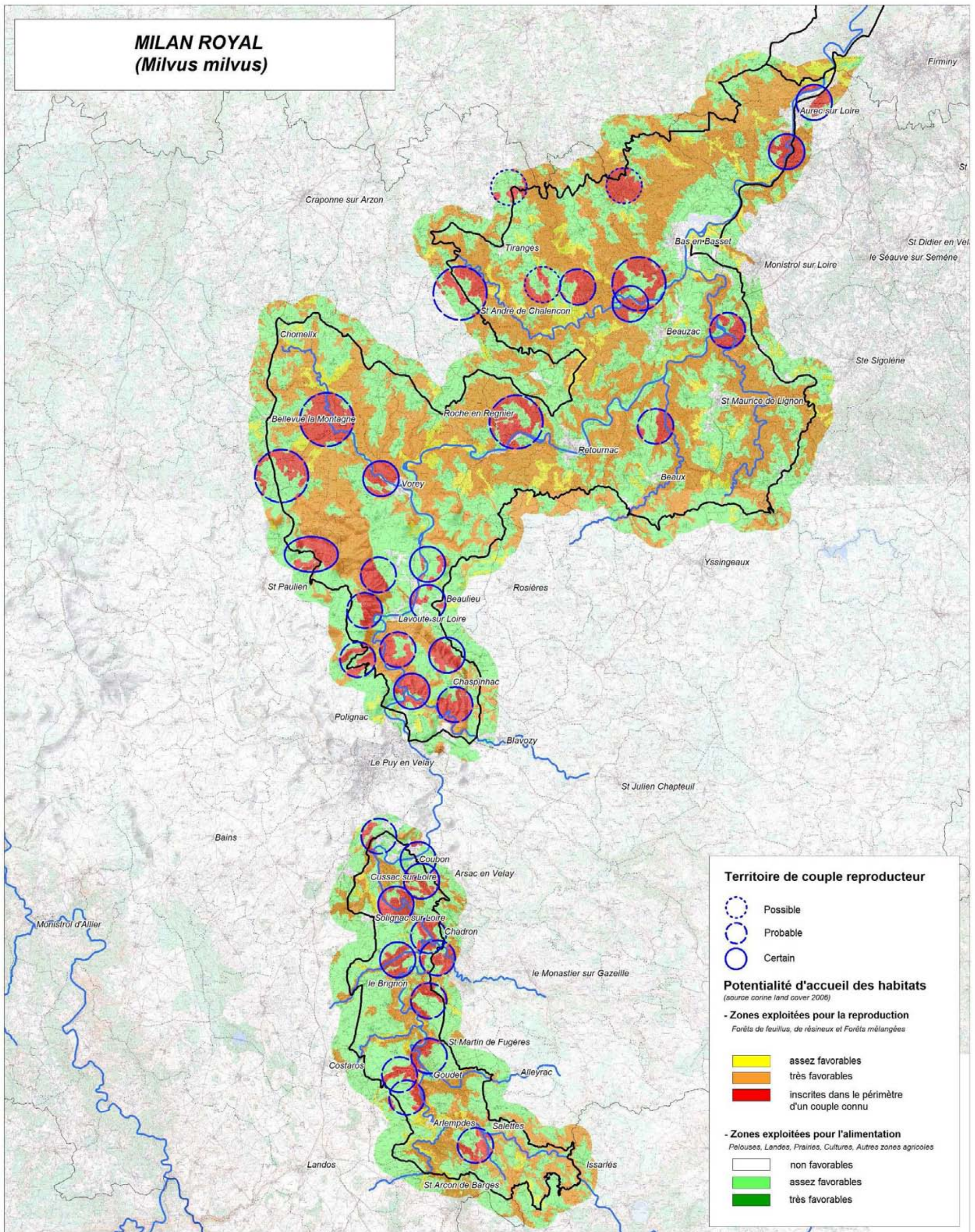
ZONE NATURA 2000 FR8312009 "GORGES DE LA LOIRE"

**Légende**

Cours d'eau principaux	Limites communales
Périmètre du site Natura 2000	Limites départementales

Fond Cartographique Scan25 - IGN (2010) Licence DREAL Auvergne	Réalisation : LPO Auvergne Rémy Désécures - 2012





**CARTOGRAPHIE DES ZONES DE PRÉSENCE DES ESPÈCES ET DE LEURS HABITATS**

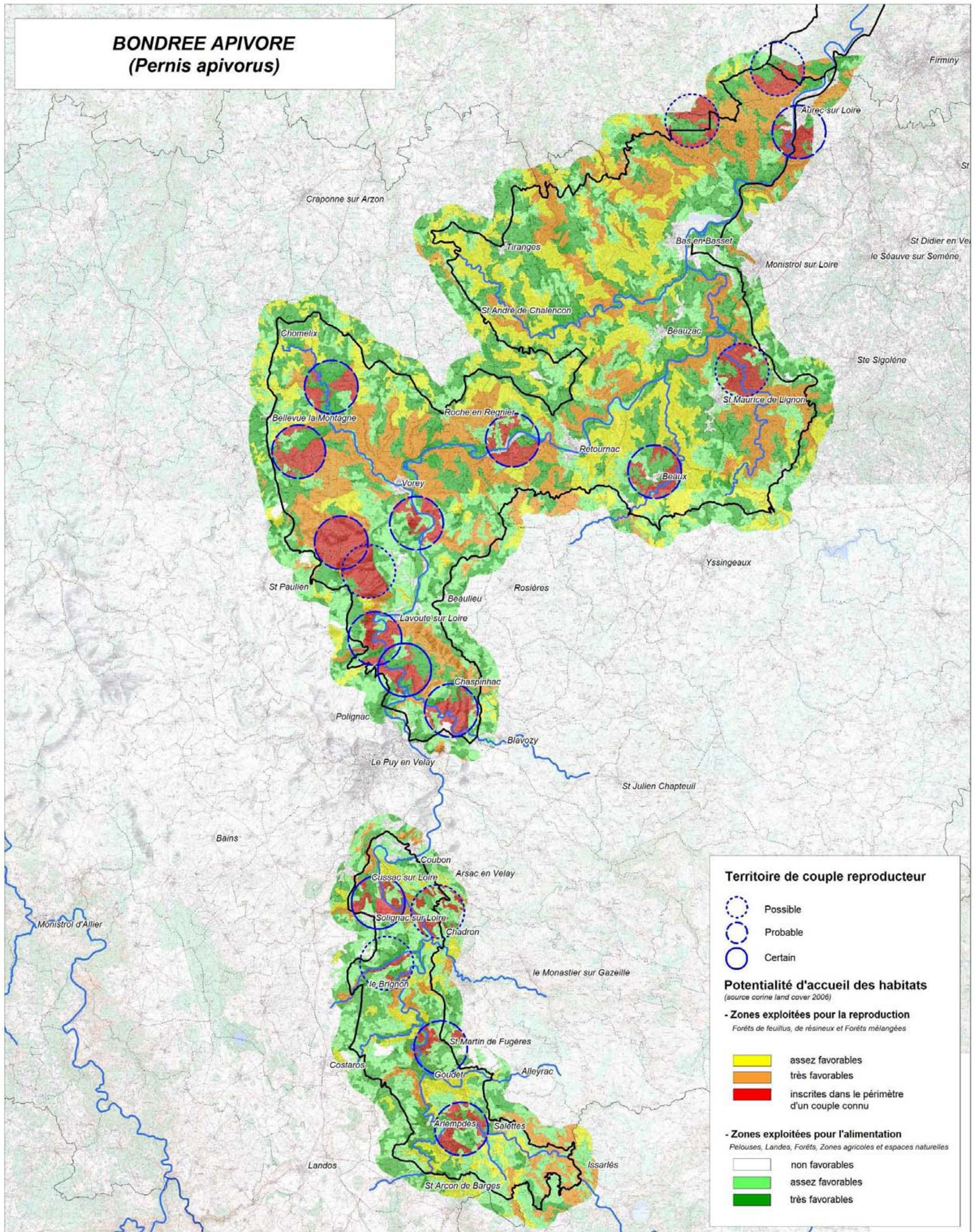
ZONE NATURA 2000 FR8312009 "GORGES DE LA LOIRE"

**Légende**

Cours d'eau principaux	Limites communales
Périmètre du site Natura 2000	Limites départementales

Fond Cartographique Scan25 - IGN (2010) Licence DREAL Auvergne	Réalisation : LPO Auvergne Rémy Désécures - 2012





**CARTOGRAPHIE DES ZONES DE PRÉSENCE DES ESPÈCES ET DE LEURS HABITATS**

ZONE NATURA 2000 FR8312009 "GORGES DE LA LOIRE"

**Légende**

- Cours d'eau principaux
- Limites communales
- Périmètre du site Natura 2000
- Limites départementales

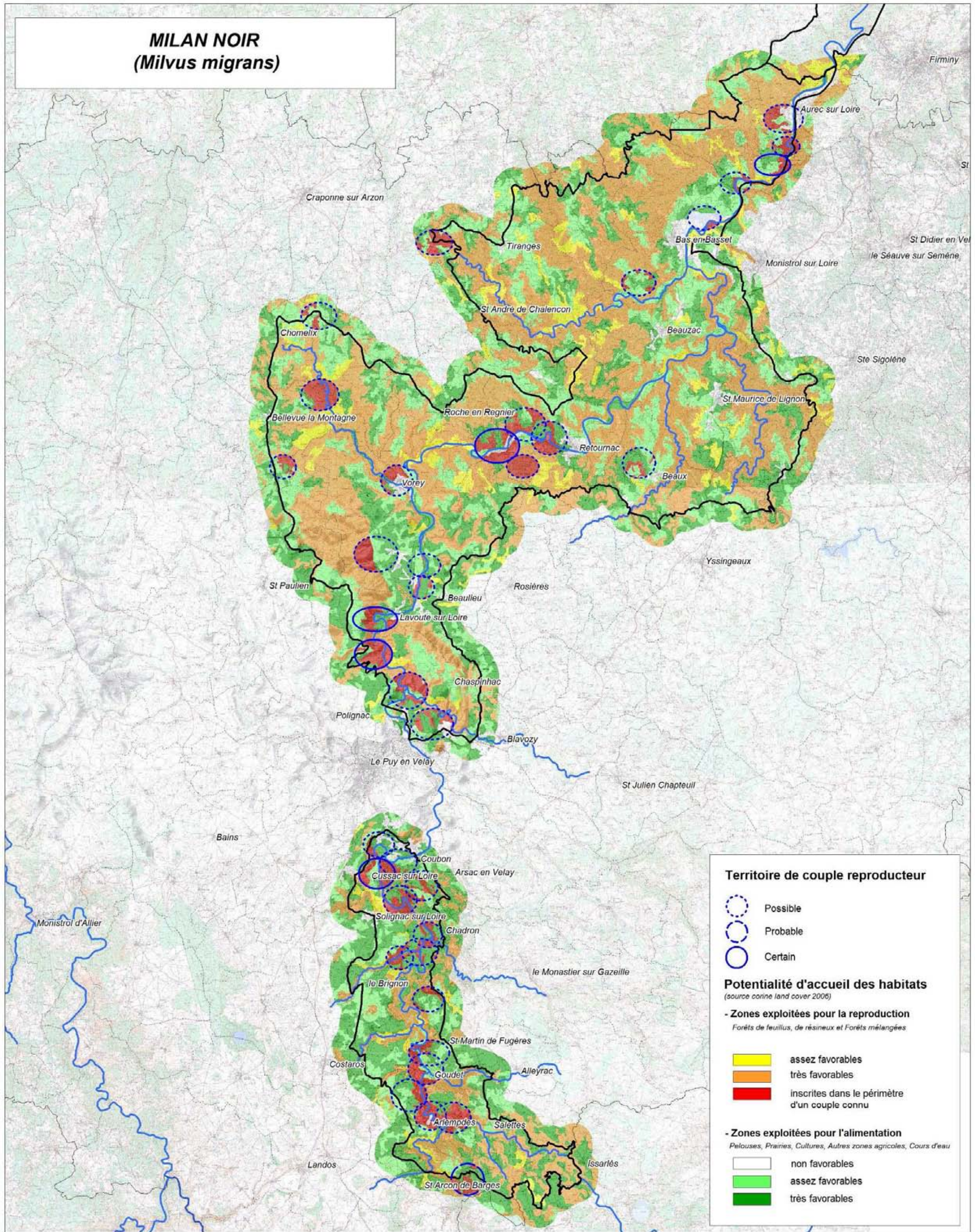
Fond Cartographique  
Scan25 - IGN (2010)  
Licence DREAL Auvergne

Réalisation : LPO Auvergne  
Rémy Désécures - 2012

0  10 km

N





**CARTOGRAPHIE DES ZONES DE PRÉSENCE DES ESPÈCES ET DE LEURS HABITATS**

ZONE NATURA 2000 FR8312009  
"GORGES DE LA LOIRE"

**Légende**

- Cours d'eau principaux
- Limites communales
- Périmètre du site Natura 2000
- Limites départementales

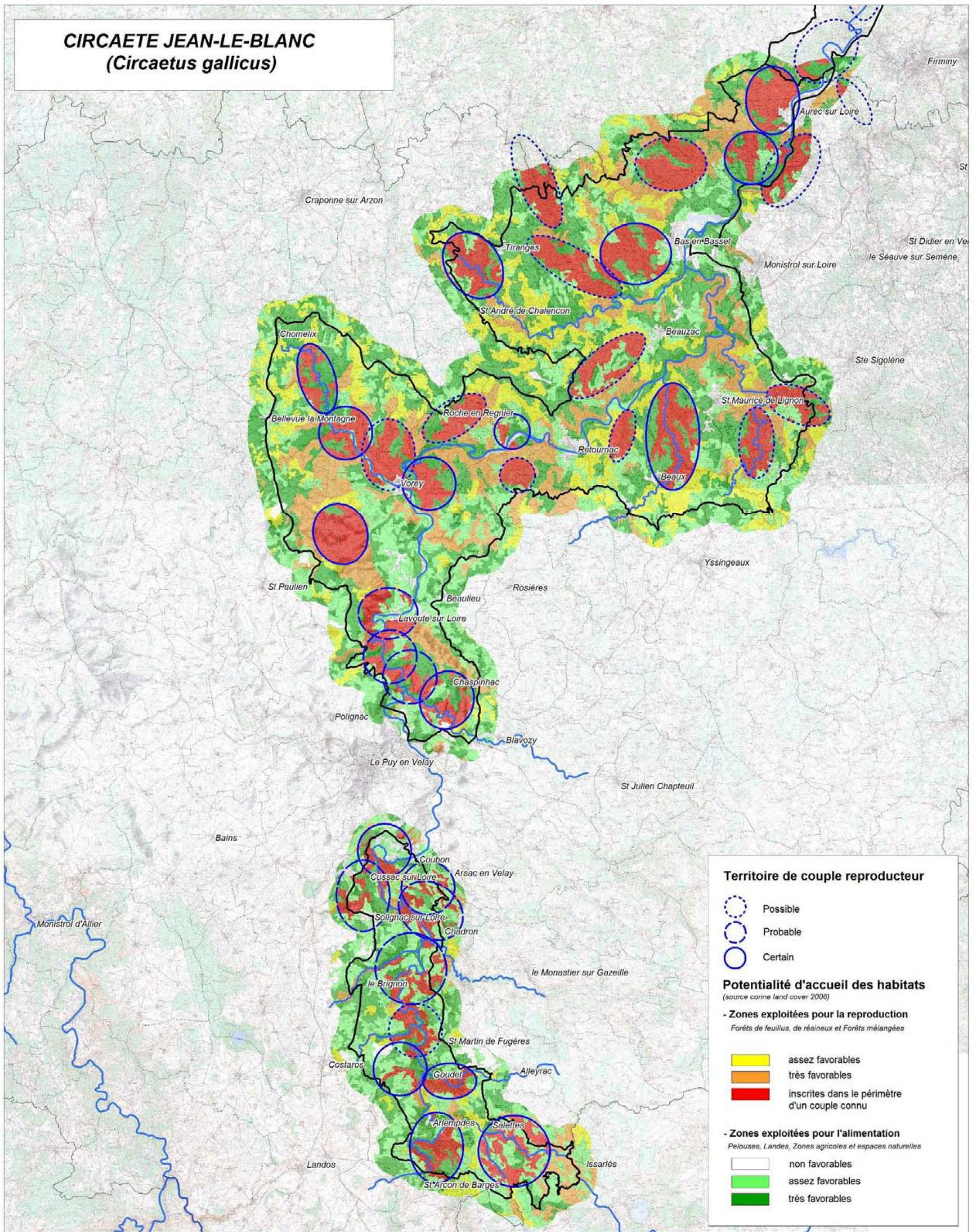


Fond Cartographique Scan25 - IGN (2010)  
Licence DREAL Auvergne

Réalisation : LPO Auvergne  
Rémy Désécures - 2012







**CARTOGRAPHIE DES ZONES DE PRÉSENCE DES ESPÈCES ET DE LEURS HABITATS**

ZONE NATURA 2000 FR8312009  
"GORGES DE LA LOIRE"

**Légende**

- Cours d'eau principaux
- Périmètre du site Natura 2000
- Limites communales
- Limites départementales

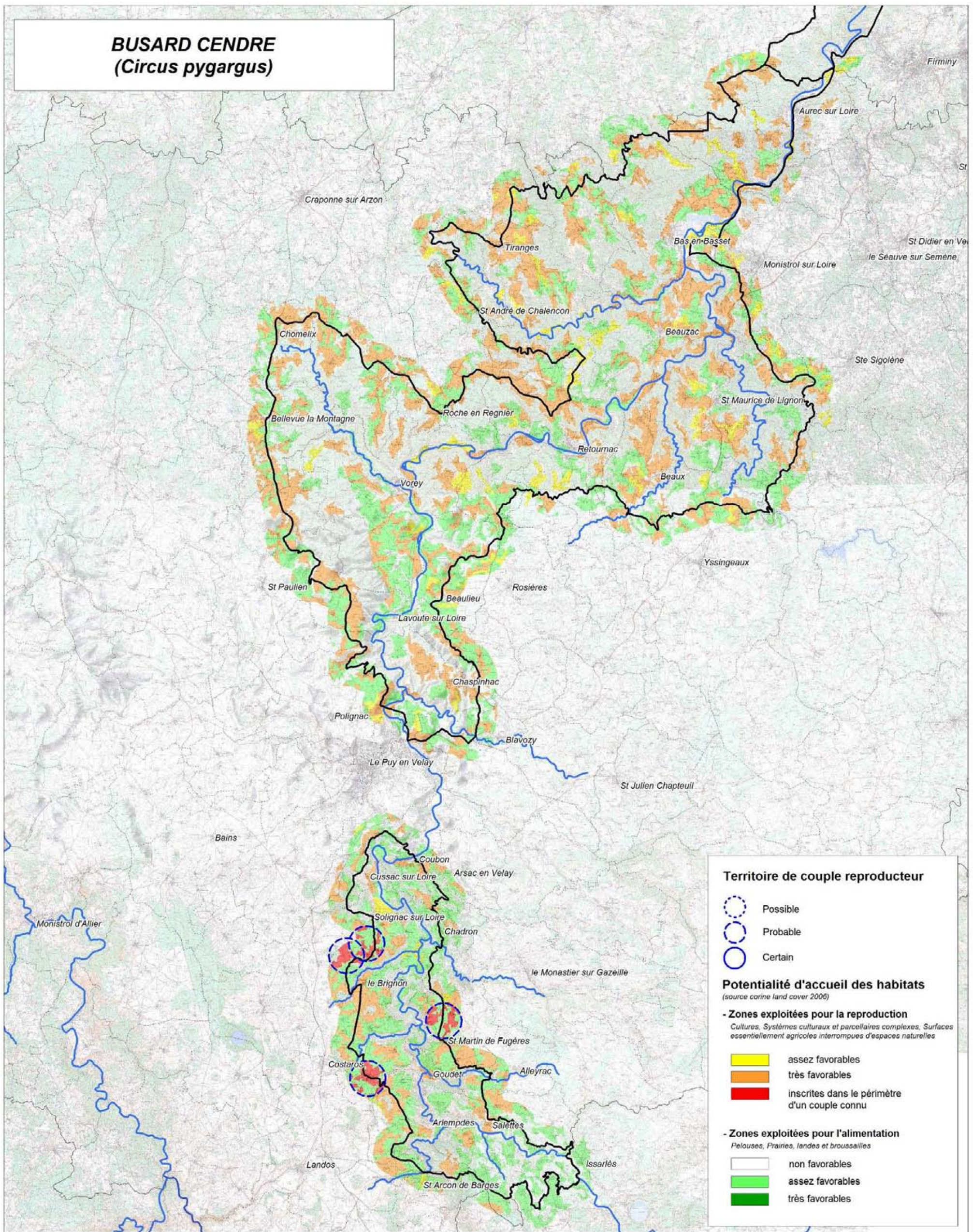
Fond Cartographique Scan25 - IGN (2010)  
Licence DREAL Auvergne

Réalisation : LPO Auvergne  
Rémy Désécures - 2012

0 10 km

N





**CARTOGRAPHIE DES ZONES DE PRÉSENCE DES ESPÈCES ET DE LEURS HABITATS**

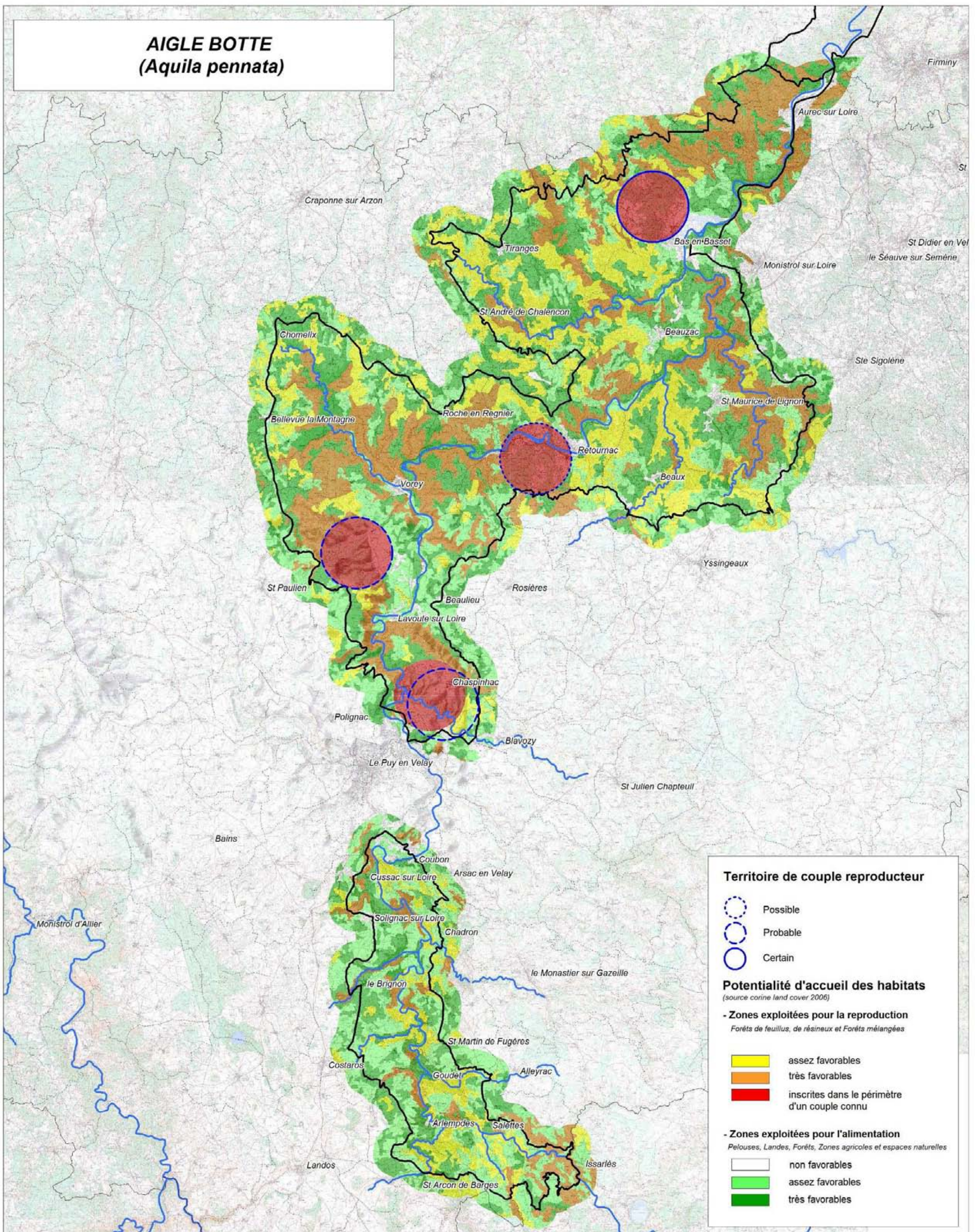
ZONE NATURA 2000 FR8312009  
"GORGES DE LA LOIRE"

**Légende**

Cours d'eau principaux	Limites communales
Périmètre du site Natura 2000	Limites départementales

Fond Cartographique Scan25 - IGN (2010) Licence DREAL Auvergne	Réalisation : LPO Auvergne Rémy Désécures - 2012





**CARTOGRAPHIE DES ZONES DE PRÉSENCE DES ESPÈCES ET DE LEURS HABITATS**

ZONE NATURA 2000 FR8312009  
"GORGES DE LA LOIRE"

**Légende**

- ~ Cours d'eau principaux
- Périmètre du site Natura 2000
- Limites communales
- Limites départementales

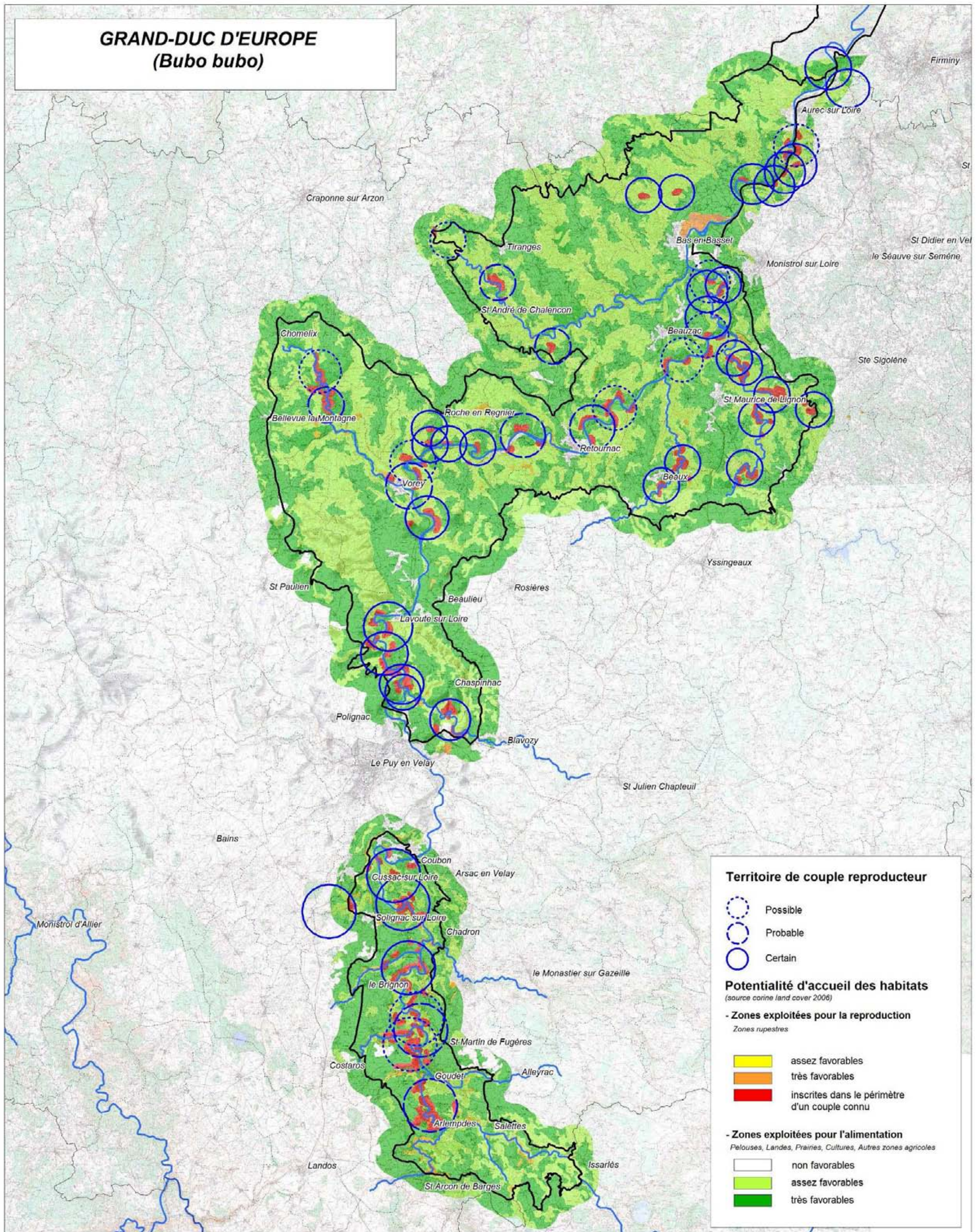


Fond Cartographique Scan25 - IGN (2010)  
Licence DREAL Auvergne

Réalisation : LPO Auvergne  
Rémy Désécures - 2012







**CARTOGRAPHIE DES ZONES DE PRÉSENCE DES ESPÈCES ET DE LEURS HABITATS**

ZONE NATURA 2000 FR8312009 "GORGES DE LA LOIRE"

**Légende**

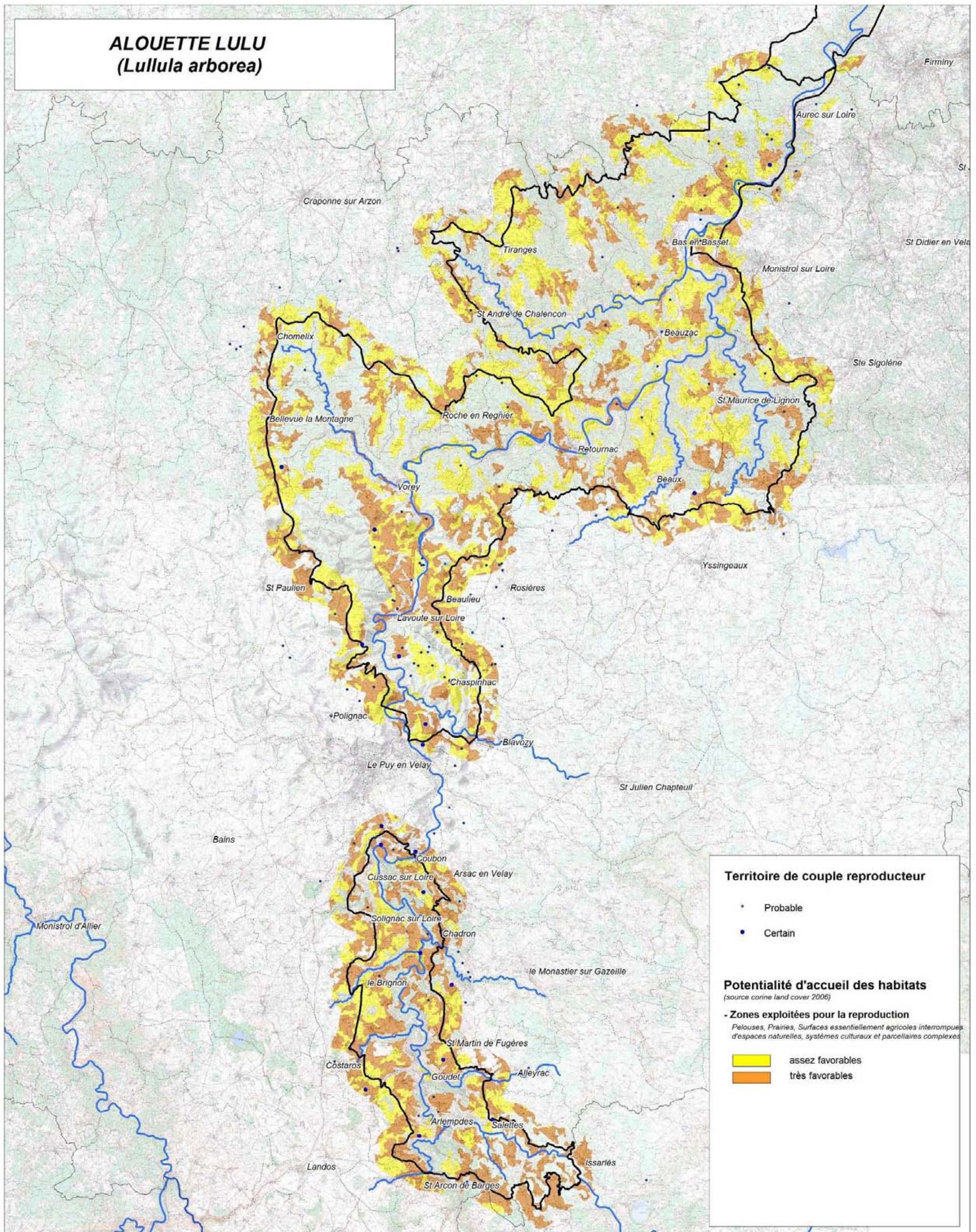
- Cours d'eau principaux
- Périmètre du site Natura 2000
- Limites communales
- Limites départementales

Fond Cartographique Scan25 - IGN (2010)  
Licence DREAL Auvergne

Réalisation : LPO Auvergne  
Rémy Désécures - 2012

0 10 km N





**CARTOGRAPHIE DES ZONES DE PRÉSENCE DES ESPÈCES ET DE LEURS HABITATS**

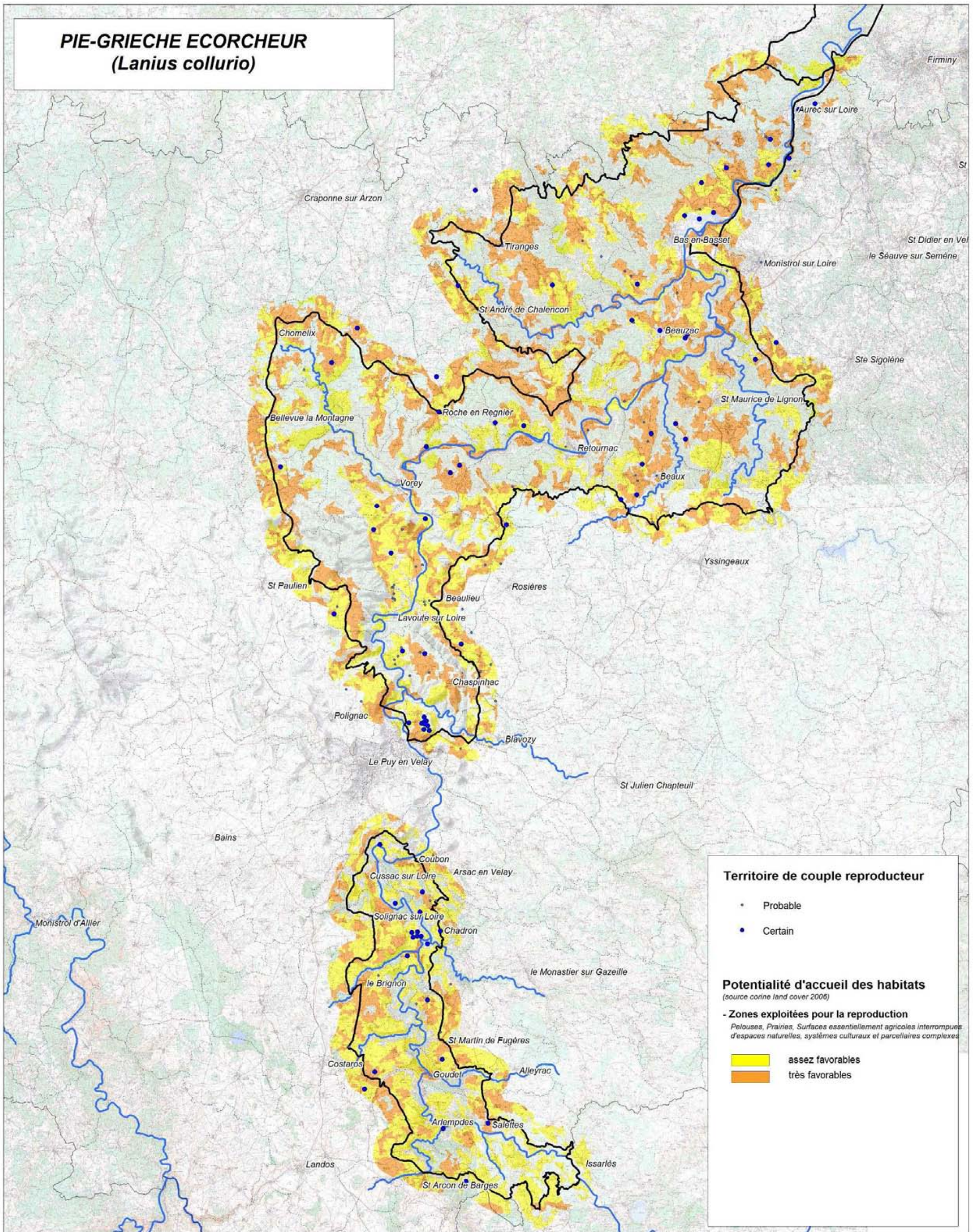
ZONE NATURA 2000 FR8312009  
"GORGES DE LA LOIRE"

**Légende**

Cours d'eau principaux	Limites communales
Périmètre du site Natura 2000	Limites départementales

	Réalisation : LPO Auvergne Rémy Désécures - 2012
Fond Cartographique Scan25 - IGN (2010) Licence DREAL Auvergne	
0  10 km	N





**CARTOGRAPHIE DES ZONES DE PRÉSENCE DES ESPÈCES ET DE LEURS HABITATS**

ZONE NATURA 2000 FR8312009  
"GORGES DE LA LOIRE"

**Légende**

- Cours d'eau principaux
- Limites communales
- Périmètre du site Natura 2000
- Limites départementales



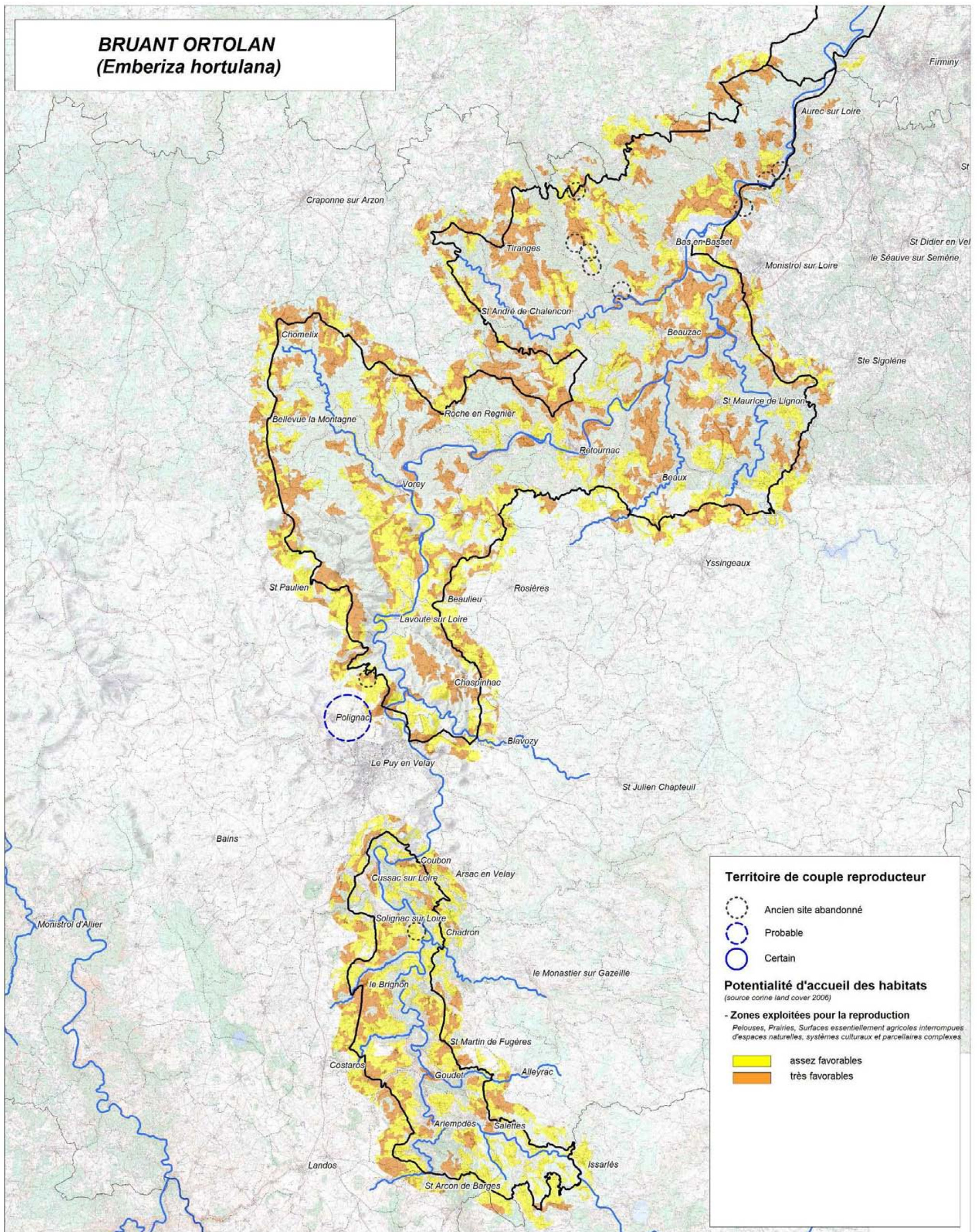
Fond Cartographique  
Scan25 - IGN (2010)  
Licence DREAL Auvergne

Réalisation : LPO Auvergne  
Rémy Désécures - 2012

0 10 km







**CARTOGRAPHIE DES ZONES DE PRÉSENCE DES ESPÈCES ET DE LEURS HABITATS**

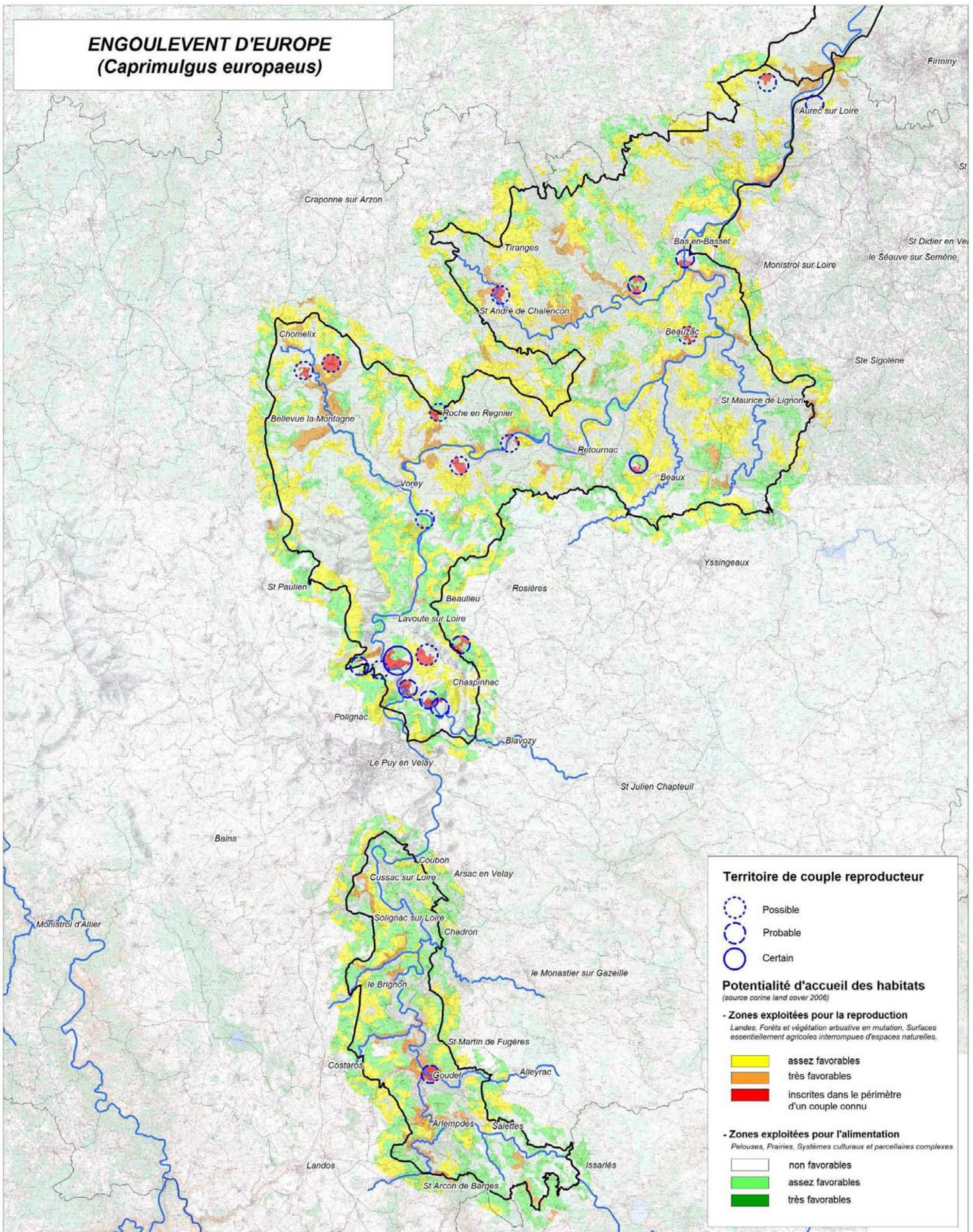
ZONE NATURA 2000 FR8312009 "GORGES DE LA LOIRE"

**Légende**

Cours d'eau principaux	Limites communales
Périmètre du site Natura 2000	Limites départementales

Fond Cartographique Scan25 - IGN (2010) Licence DREAL Auvergne	Réalisation : LPO Auvergne Rémy Désécures - 2012





**CARTOGRAPHIE DES ZONES DE PRÉSENCE DES ESPÈCES ET DE LEURS HABITATS**

ZONE NATURA 2000 FR8312009 "GORGES DE LA LOIRE"

**Légende**

- Cours d'eau principaux
- Périmètre du site Natura 2000
- Limites communales
- Limites départementales

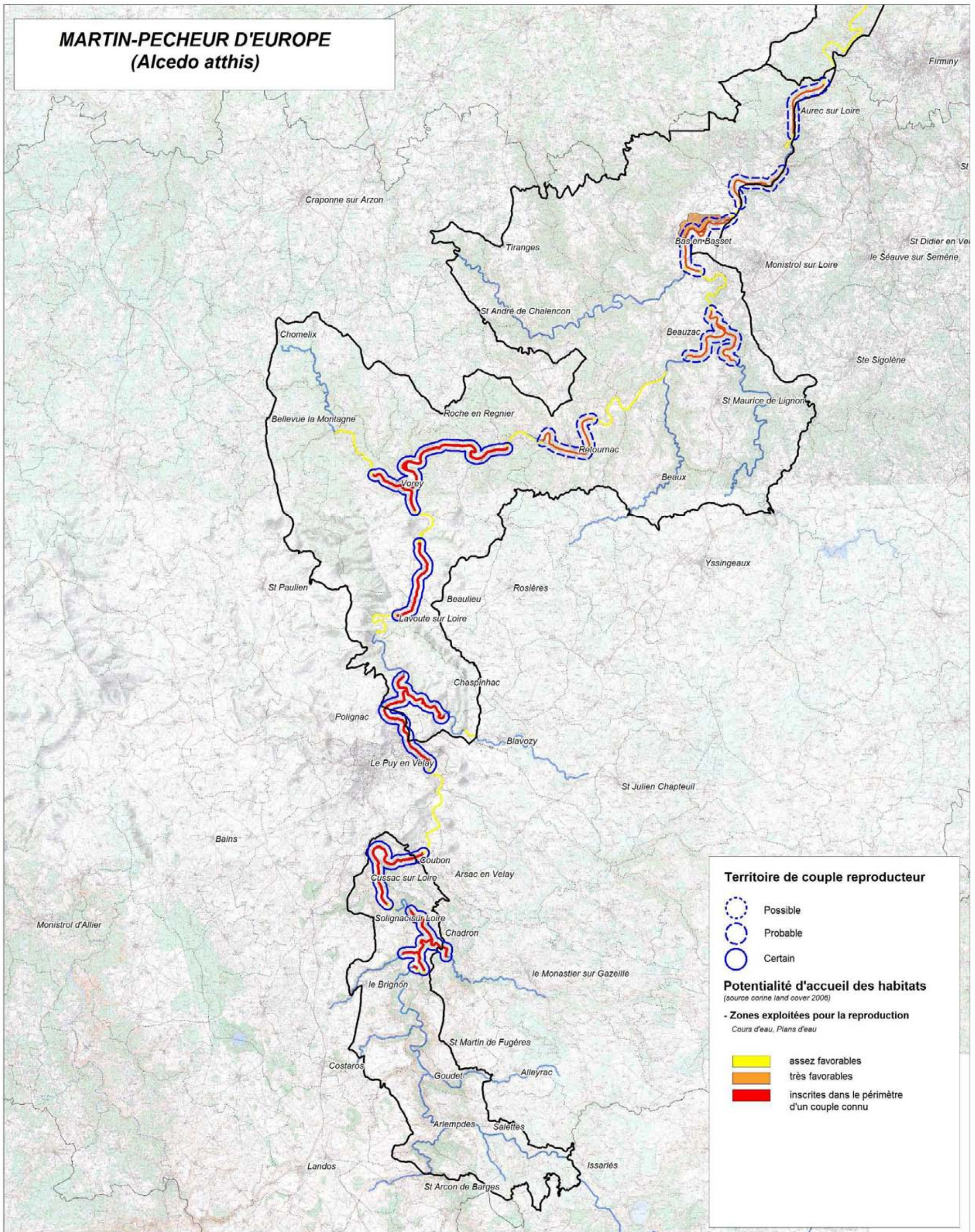


Fond Cartographique Scan25 - IGN (2010)  
Licence DREAL Auvergne

Réalisation : LPO Auvergne  
Rémy Désécures - 2012







**CARTOGRAPHIE DES ZONES DE PRÉSENCE DES ESPÈCES ET DE LEURS HABITATS**

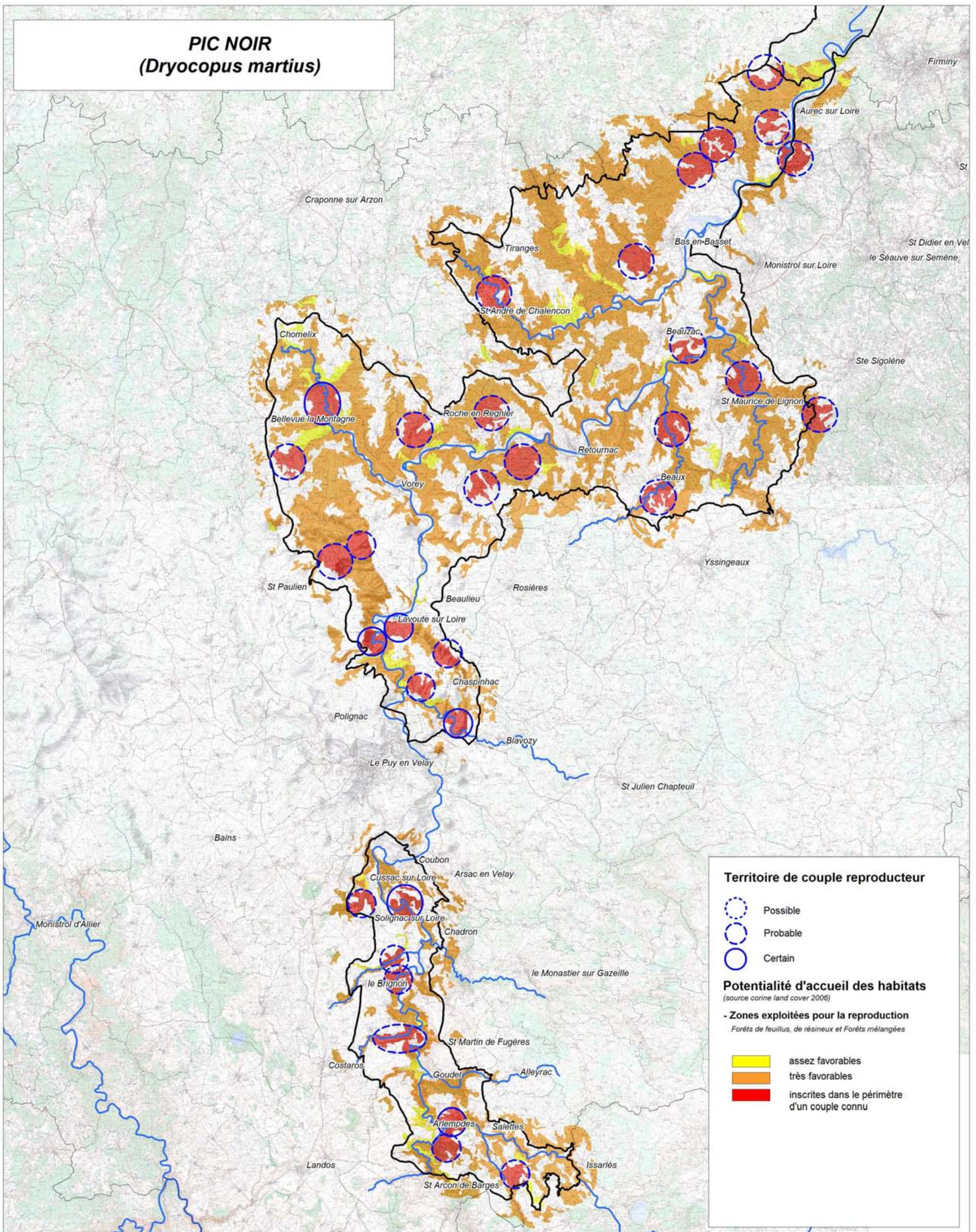
ZONE NATURA 2000 FR8312009  
"GORGES DE LA LOIRE"

**Légende**

Cours d'eau principaux	Limites communales
Périmètre du site Natura 2000	Limites départementales

	Réalisation : LPO Auvergne Rémy Désécures - 2012
Fond Cartographique Scan25 - IGN (2010) Licence DREAL Auvergne	
0  10 km	N








**CARTOGRAPHIE DES ZONES DE PRÉSENCE DES ESPÈCES ET DE LEURS HABITATS**

ZONE NATURA 2000 FR8312009  
"GORGES DE LA LOIRE"

**Légende**

-  Cours d'eau principaux
-  Limites communales
-  Périmètre du site Natura 2000
-  Limites départementales




**Territoire de couple reproducteur**

-  Possible
-  Probable
-  Certain

**Potentialité d'accueil des habitats**

(source corine land cover 2006)

- Zones exploitées pour la reproduction  
Forêts de feuillus, de résineux et Forêts mélangées

-  assez favorables
-  très favorables
-  inscrites dans le périmètre d'un couple connu



Fond Cartographique  
Scan25 - IGN (2010)  
Licence DREAL Auvergne

Réalisation : LPO Auvergne  
Rémy Désécures - 2012

0 10 km

